

VI. Abteilung

Kraftwagenfahrten

- a) Kraftwagenfahrten der österreichischen Postverwaltung (Nr. 706—853)
 - b) Privatkraftwagenfahrten (Nr. 901—1053)
 - c) Kraftpostfahrten der deutschen Reichspost im bayr.-österr. Grenzgebiet (Nr. 1060—1069)
-

a) Kraftwagenfahrten der österr. Postverwaltung.

Postkraftwagen-Verkehrsordnung.

§ 1. Geltungsbereich.

Die Postkraftwagen-Verkehrsordnung (abgekürzt P. K. V. O.) gilt nur für die staatlichen Postkraftwagenfahrten mit Personenbeförderung.

§ 2. Beförderung von Personen.

1. Die Beförderung darf nicht vorweigert werden, wenn den geltenden Vorschriften entsprochen wird und die Beförderung mit den regelmäßigen Beförderungsmitteln möglich ist.

2. Ausgeschlossen von der Beförderung sind:

- a) Personen, die wegen einer sichtlichen Krankheit oder anderen Gründen (wie Trunkenheit, unanständiges Benehmen) den Mitreisenden beschwerlich fallen würden,
- b) Kinder unter sechs Jahren ohne Begleitung,
- c) Personen, die unter militärischer oder polizeilicher Bewachung befördert werden,
- d) Personen, die geladene Schießwaffen mit sich führen.

Wird der Ausschließungsgrund erst unterwegs wahrgenommen, so hat der Wagenlenker den Reisenden sofort zum Aussteigen zu verhalten; der Fahrpreis über die noch nicht zurückgelegte Strecke wird ihm auf Verlangen gegen Einzug der Fahrkarte rückgezahlt.

3. Zur Beförderung dienen:

- a) die nach den kundgemachten Fahrplänen verkehrenden Fahrten,
- b) nach Bedarf eingelegte Fahrten,
- c) bestellte Sonderfahrten,
- d) Gesellschaftsfahrten.

Die Ausführung von Bedarfsfahrten, Sonderfahrten und Gesellschaftsfahrten unterliegt dem Ermessen der Post.

4. Die Aufnahme von Reisenden findet in der Regel nur bei den festgesetzten Haltestellen statt. Doch können in einzelnen Fällen Fahrgäste auch zwischen zwei Haltestellen aufgenommen werden.

§ 3. Fahrpreise.

1. Die Fahrpreise werden nach dem für jede Linie im Fahrplane kundgemachten Tarife eingehoben; sie sind bei den Haltestellen angeschlagen. Für Kinder unter sechs Jahren wird kein Fahrgeld eingehoben, wenn sie keinen eigenen Platz einnehmen, sondern auf dem Schoße gehalten werden.

2. Fahrgäste, die zwischen zwei Haltestellen zusteigen, haben den Fahrpreis von der nächst zurückliegenden, solche, die zwischen zwei Haltestellen aussteigen, bis zur nächstfolgenden Haltestelle zu entrichten.

3. Bei Fahrten, die ganz oder zum größeren Teil in die Nachtzeit (von 20 bis 6) fallen, kann ein besonderer Zuschlag zum gewöhnlichen Fahrpreis eingehoben werden. Er wird im Anschlage (Absatz 1) ersichtlich gemacht.

4. Auf Fremdenverkehrslinien kann für die Ortsansässigen ein eigener ermäßigter Fahrpreis festgesetzt werden. Wer eine solche Ermäßigung beansprucht, muß seine Berechtigung dazu durch einen gemeindeamtlichen Ausweis nachweisen, der vom zuständigen Postamte bestätigt sein muß.

5. Die Postverwaltung kann zur Förderung des Verkehrs Sondertarife einführen. Die näheren Bedingungen werden auf geeignete Weise kundgemacht.

6. Für Bedarfsfahrten gelten die gleichen Fahrpreise wie für die fahrplanmäßigen Fahrten.

7. Für Sonderfahrten kommt ein eigener Tarif, der für den ganzen Wagen gilt, in Anwendung.

8. Für Gesellschaftsfahrten werden eigene, für die ganze Strecke oder für eine Teilstrecke gültige Fahrkarten, nach Bedarf auch ermäßigte Rückfahrkarten, ausgegeben.

§ 4. Fahrkarten.

1. Der Fahrpreis ist vor Antritt der Fahrt durch Lösung einer Fahrkarte bei der Kartenausgabestelle, oder wenn sie geschlossen ist oder keine eigene Ausgabestelle besteht, beim Wagenführer zu entrichten.

2. Für die wichtigsten Kraftwagenfahrten der österreichischen Postverwaltung werden beim Österreichischen Verkehrsbüro, Wien, I., Friedrichstraße 1, sowie bei dessen in-

Postkraftwagen-Verkehrsordnung

und ausländischen Vertretungen Fahrscheine im Vorverkauf ausgegeben, die den zusammengestellten Eisenbahnfahrtscheinheften eingegliedert werden können. Diese im Vorverkauf gelösten Fahrscheine haben für die ganze Betriebsdauer der betreffenden Linie, längstens jedoch ein Jahr Gültigkeit.

3. Die Karte ist nur für die Fahrt gültig, für die sie gelöst wurde, und unübertragbar.

Den Inhabern von zusammengestellten Fahrtscheinheften sind Fahrtunterbrechungen gestattet, wenn diese Absicht rechtzeitig, spätestens vor Abfahrt, der Abgangsstelle oder, falls diese Stelle geschlossen ist, dem Wagenlenker mitgeteilt wird. In der Unterbrechungsstelle ist auf der Rückseite des Fahrscheines durch die dortige Fahrkartenausgabestelle oder, falls sie geschlossen ist, durch den Wagenlenker die Unterbrechung anzumerken.

4. Der Kartenverkauf beginnt bei den Kartenausgabestellen 20 Minuten vor der fahrplanmäßigen Abfahrt, bei den Wagenführern unmittelbar vor der Abfahrt.

5. Bei stärkerem Andrang von Reisenden werden die Fahrkarten für weitere Strecken vor den Fahrkarten für kürzere Strecken ausgegeben.

6. Die Vorausbestellung von Plätzen kann für einzelne Linien gegen Vormerkgebühr zugelassen werden. Das Nähere ist in den Anschlägen enthalten und wird überdies auf geeignete Art kundgemacht. Sie kann mündlich, schriftlich oder telegraphisch erfolgen; dabei muß das Fahrgeld und die Vormerkgebühr entrichtet werden.

7. Die Karten sind beim Einsteigen unaufgefordert dem Wagenführer zur Entwertung vorzuweisen, während der Fahrt aufzubewahren, auf Verlangen dem Wagenführer oder dem Aufsichtsbeamten vorzuweisen und nach beendigter Fahrt dem Wagenführer abzugeben.

8. Wer nach Beginn der Fahrt mit einer unentwerteten Fahrkarte angetroffen wird, wird so behandelt, als wenn er ohne gültige Karte fahren würde.

9. Wer ohne gültige Fahrkarte angetroffen wird, hat das Zweifache des Fahrpreises für die von ihm zurückgelegte Strecke, wenn er aber nicht unzweifelhaft nachweisen kann, wo er die Fahrt angetreten hat, für die ganze vom Wagen zurückgelegte Strecke zu entrichten. Ist der Reisende aber in betrügerischer Absicht ohne Karte mitgefahren, so hat er außerdem die strafgerichtliche Verfolgung zu gewärtigen.

10. Wer unaufgefordert dem Wagenführer meldet, daß er keine Fahrkarte habe lösen können, hat den einfachen Fahrpreis und wenn in der Haltestelle seines Fahrtantrittes eine Fahrkartenausgabe stattgefunden hat, einen Zuschlag von 20 Groschen zum tarifmäßigen Preise zu entrichten.

§ 5. Rückzahlung des Fahrpreises.

1. Muß eine fahrplanmäßige Fahrt infolge einer nicht beim Reisenden gelegenen Ursache unterbleiben oder unterbrochen werden, so wird auf Verlangen der Fahrpreis oder der Unterschied zwischen dem bezahlten Fahrpreis und dem Fahrpreis für die zurückgelegte Strecke zurückgezahlt.

2. Das Verlangen ist bei der Haltestelle vorzubringen, bei der die Fahrt hätte angetreten werden sollen, oder bei jener, bei der sie abgebrochen wurde. Inhaber von zusammengestellten Fahrtscheinheften haben die Rückvergütungsgesuche an die österreichische Postverwaltung im Wege der Fahrkartenausgabestelle anzubringen.

Der Reisende muß den Fahrschein zurückgeben und auf der Rückseite den Empfang des zurückgezahlten Betrages bestätigen.

§ 6. Verhalten der Reisenden während der Fahrt.

1. Die Fahrgäste haben während der Fahrt die zur Aufrechterhaltung der Ordnung und der Sicherheit erlassenen Vorschriften zu beobachten und den bezüglichen Anordnungen des Postpersonales Folge zu leisten.

2. Der Wagenführer ist berechtigt, den Reisenden die Plätze anzuweisen.

3. Das Rauchen in geschlossenen Postkraftwagen, sowie das Rauchen auf Plätzen neben dem Wagenführer bei allen Arten von Postkraftwagen ist ausnahmslos verboten.

4. Hunde dürfen nur mit Zustimmung der Mitreisenden mitgenommen werden, andere kleine Tiere nur dann, wenn dadurch die Mitreisenden nicht belästigt und die Wagen nicht beschädigt oder verunreinigt werden.

5. Die Reisenden sind für die von ihnen selbst oder durch die mitgenommenen Tiere oder das mitgenommene Gepäck verursachten Beschädigungen und Verunreinigungen des Wagens verantwortlich. Die Post kann in solchen Fällen sofort einen angemessenen Betrag einheben. Vorsätzliche Beschädigungen werden außerdem strafgerichtlich verfolgt.

§ 7. Handgepäck, Reisegepäck.

a) Handgepäck.

1. Kleine Gegenstände, die ohne Belästigung der Mitreisenden im Personenraum untergebracht werden können, darf der Fahrgast unter eigener Aufsicht als Handgepäck mit sich führen.

Postkraftwagen-Verkehrsordnung

b) Reisegepäck.

2. Das übrige Gepäck, insbesondere auch große, beladene Rucksäcke, muß er als Reisegepäck unter Entrichtung der Gepäcksgebühr aufgeben. Es muß derart verpackt und verschlossen sein, daß der Inhalt gegen Minderung oder Beschädigung gesichert ist. Über das aufgelieferte Reisegepäck wird ein Gepäckschein ausgestellt.

3. Ausgeschlossen von der Beförderung sind Gegenstände:

- a) die nach der Postordnung von der Beförderung als Pakete ausgeschlossen sind,
- b) die sich wegen ihres Umfanges, ihrer Gestalt oder Ausdehnung zur Verladung auf dem Kraftwagen nicht eignen.

Gegenstände, die nach der Postordnung ausnahmsweise zur Beförderung zugelassen sind, werden nur unter denselben Bedingungen befördert, denen sie als Paketsendungen unterliegen.

Wertangabe ist unzulässig.

4. Reisegepäck wird in der Regel nur für die Fahrt angenommen, die der Reisende selbst benutzt.

5. Das Höchstgewicht des Reisegepäcks, das ein Fahrgast aufgeben kann, und die dafür zu entrichtende Gepäcksgebühr wird für jede Linie nach den besonderen Verhältnissen bestimmt und bei den Haltestellen kundgemacht.

Die Gepäcksgebühr beträgt für je 20 kg ein Fünftel des Personenfahrpreises für die gleiche Strecke. Freigewicht wird nicht gewährt.

Für Fahrräder ist die doppelte, für Hunde die einfache Gepäcksgebühr zu entrichten.

6. Das Reisegepäck wird dem Reisenden bei Beendigung seiner Fahrt gegen Abgabe des Gepäckscheines ausgefolgt.

7. Unterbleibt die Beförderung des Reisegepäcks ohne Verschulden des Reisenden, so wird die Gepäcksgebühr gegen Abgabe des Gepäckscheines, auf dem der Empfang der zurückgezahlten Gebühr zu bestätigen ist, zurückgezahlt.

Der Reisende kann in solchen Fällen auch von der Fahrt zurücktreten und erhält den Fahrpreis für die gelöste Fahrkarte zurück.

8. Wird das Reisegepäck nach der Ankunft des Postkraftwagens dem Reisenden nicht unmittelbar ausgefolgt, sondern der Haltestelle zur Aufbewahrung übergeben und nicht binnen zwei Stunden behoben, so ist dafür die im Anschlag kundgemachte Aufbewahrungsgebühr zu zahlen.

§ 8. Kleingüterbeförderung.

Wenn auf einer Postkraftwagenlinie Frachten (Kleingüter) selbständig befördert werden, so werden die näheren Bestimmungen und insbesondere die dafür zu entrichtende Gebühr in den Haltestellen durch Anschlag kundgemacht.

Auf die Kleingüterbeförderung finden im allgemeinen die Bestimmungen über die Beförderung des Reisegepäcks sinngemäß Anwendung.

§ 9. Haftung.

1. Die Post haftet nach den Bestimmungen des Gesetzes vom 9. August 1908, RGBI. Nr. 162 aus 1908 (Automobilhaftpflichtgesetz).

2. Sofern diese Bestimmungen keine Anwendung finden, haftet die Post für ordnungsmäßig aufgegebenes Reisegepäck und Kleingut nach den Bestimmungen der Postordnung über die Haftung für Pakete.

3. Für Verspätungen, für die Einhaltung der fahrplanmäßigen Fahrtbesorgung und für den Ausfall von Fahrten übernimmt die Post keine Haftung.

§ 10. Aufbewahrung von Gepäck.

1. Bei den an Postkraftwagenlinien gelegenen Postämtern sind, soweit es tunlich ist, Vorkehrungen getroffen, um den Reisenden die vorübergehende Aufbewahrung ihres Gepäcks zu ermöglichen. Für die Aufbewahrung wird bei der Hinterlegung des Gepäcks eine Aufbewahrungsgebühr erhoben. Sie ist in den Anschlägen der Haltestellen und der betreffenden Postämter ersichtlich gemacht.

2. Den Reisenden wird ein „Hinterlegungsschein“ ausgehändigt. Das Gepäck wird ihnen gegen Rückgabe des Scheines und gegen Bezahlung der Aufbewahrungsgebühr ausgefolgt.

3. Die Aufbewahrung erfolgt höchstens auf die Dauer von zwei Monaten. Nach Ablauf dieser Aufbewahrungsfrist wird der hinterlegte Gegenstand als unanbringliche Sendung nach den Bestimmungen der Postordnung behandelt.

4. Die Postverwaltung haftet als Verwahrer, jedoch nur bis zum Höchstbetrage von 50 Schilling für jedes Gepäckstück. Für Gelder, Wertpapiere und Kostbarkeiten, ferner für mangelhaft verpackte oder verschlossene Stücke wird nicht gehaftet; bei verderblichen Gegenständen ist die Haftung für Schäden durch Verderben ausgeschlossen.

km	Fahrpreis	Gepäckgebühr	Hinfahrt	Postkraftwagenfahrten	Rückfahrt
706					
Bruck a. d. L.—Baden bei Wien					
—	S	§ S	...	13 00 ab Bruck a. d. L. 61 a	an 7 55
4-2	-50	-10	...	13 12 Wilfleinsdorf 62	↑ 7 45
7-2	1-	-20	...	13 25 Kaisersteinbruch	7 35
10-8	1.50	-30	...	13 35 ↓ Sommerein a. L.	7 20
15-2	2-	-40	...	13 50 an) Mannersdorf 6	(ab) 7 00
19-4	2.50	-50	7 00	ab) Hof 0. d. L.	(an) 19 10
22	3-	-60	7 15	Au am Leithaberge	↑ 18 55
27-6	3.50	-70	7 40	Seibersdorf	18 30
31-6	4-	-80	7 55	Deutsch Brodersdorf	18 15
35-6	4.50	-90	8 10	Unter Waltersdorf 24	18 00
38-6	5-	1-	8 20	Ebreichsdorf 24	17 50
45-8	6-	1.20	8 35	Ober Waltersdorf 32	17 35
48-2	6.50	1.30	8 45	Oeyenhäuser	17 25
51-4	7-	1.40	8 54	↓ Tribuswinkel	17 15
54-4	7.50	1.50	9 11	an) Baden b. Wien 18, 30, 140,	(ab) 17 00
<i>718</i>					
§ Für je 20 kg					

711					
Melk Bf.—Pöggstall					
—	S	§ S	8 40 18 15	...	ab Melk Bf. 11, 72, Δ 600, 601 an) 7 57
1	—	—	10 20 18 20	...	Melk Postamt
2	—	—	10 45 18 40	...	↑ Rollfähre Melk 38
3	-50	-10	10 50 18 45	...	7 45
5	1-	-20	10 55 18 55	...	↓ Schloß Luberegg
7	1.50	-30	11 10 19 00	...	(ab) Weitenegg 38, Δ 600
10	1.50	-30	11 15 19 05	...	(an) Leiben
15	2-	-40	11 25 19 15	...	↑ Eitentäl
16	2-	-40	11 35 19 30	...	7 10
18	2.50	-50	11 40 19 35	...	6 52
20	2.50	-50	11 50 19 40	...	6 50
23	3-	-60	11 55 19 45	...	6 45
25	3-	-60	12 10 20 00	...	6 40
28	3-	-60	12 15 20 05	...	↓ Pöggstall Schloß
33	3-	-60	12 15 20 05	...	(ab) Pöggstall <i>711</i>
§ Für je 20 kg					

Ysper—Pöggstall					
—	S	§ S	Mo, Do	...	ab Ysper (Postamt) <i>711</i>
3	-50	-10	14 00	...	an) 18 00
7	1-	-20	14 10	...	Kammerbach
11	1.50	-30	14 20	...	↑ Laimbach
13	2-	-40	14 35	...	17 40
17	2-	-40	14 40	...	↓ Würnsdorf <i>711</i>
21	2-	-40	14 40	...	(ab) Pöggstall <i>711</i>
§ Für je 20 kg					

Fortsetzung nächste Seite!

km	Fahrpreis	Kapazitätsgebühr	Hinfahrt	Postkraftwagenfahrten	Rückfahrt
Ysper—Ybbs a. d. D.—Wieselburg					
<i>Fortsetzung von 711</i>					
—	S	§ S	c	ab Ysper Postamt 711 an	13 25 ... 2030 ...
1	—	—	6 15	♣ Altenmarkt Hauptplatz..... ↑	13 20 ... 2025 ...
3	—	—	6 20	Pension Waldfriede.....	13 15 ... 2020 ...
6	—50	—10	6 25	St. Oswald Abzweigung.....	13 00 ... 2010 ...
8	1.—	—20	6 30	Rote Säge.....	12 50 ... 2000 ...
10	1.50	—30	6 35	Gleisen.....	12 45 ... 1955 ...
14	2.—	—40	6 50	Ysperdorf Postamt..... ↕	12 30 ... 1940 ...
17	2.50	—50	7 00	an Weins-Ysperdorf Bf. 38 .. ab	12 17 ... 1930 ...
			7 02	ab lan	12 15 ... 1925 ...
21	3.—	—60	7 20	ab Porsenbeug 38..... ab	12 05 ... 1915 ...
			7 45	an Ybbs a. d. D. 600 .. ab	11 30 ... 1855 ...
24	3.—	—60	f 8 15	ab lan	11 00
27	3.50	—70	8 40	Ybbs-Kemmelbach 11 .. ↑	10 35
32	4.—	—80	8 55	Petzenkirchen 17 .. ↕	10 20
34	4.—	—80	9 00	an Wieselburg a. d. Erlauf .. ab	10 15
16 a, 17, 717					

§ Für je 20 kg

f Verkehrt Sa und So, ferner am 26. Mai, 6., 16. und 29. Juni und am 15. August

c Tom 1. Juli bis 18. September

Pöchlarn—Marbach a. d. Donau

Betriebsdauer: 1. Juni bis 18. September

—	S	§ S	840	1820	ab Pöchlarn 600 .. an	800	1800
1	—20	—10	900	1840	♣ Kldiu Pöchlarn .. ↑	740	1740
4-8	—50	—10	915	1855	Artstetten .. ↑	730	1730
6-8	1.—	—20	920	1900	Nussendorf ..	725	1720
9	1.50	—30	935	1910	Reitternütt .. ↕	715	1715
			940	1915	an Maria Taferl .. ab	710	1710
10-4	1.50	—30	945	1120 1500	ab lan	1005 1350	1610
13.4	2.—	—40	950	1130 1510	an Marbach a. d. 38 .. ab	955 1340	1600
600							

Fahrpreis: Marbach a. D.—Maria Taferl S 1.—
Maria Taferl—Marbach a. D. S —50

§ Für je 20 kg

Nieder Wallsee—Amstetten Bf.—Steinakirchen am Forst

—	S	§ S	5 30	ab Nieder Wallsee 600 .. an	15 40	
1	—50	—10	5 35	♣ Sindelburg Abzweigung .. ↑	15 35	
4	1.—	—20	5 45	Reichsstraße Abzweigung ..	15 25	
8	1.—	—20	6 05	Strengberg ..	15 15	
12	1.—	—20	6 20	Reichstraße Abzweigung ..	15 00	
13	1.50	—30	6 25	Gasthof Heinz ..	14 50	
15	2.—	—40	6 35	Aschbach Abzweigung ..	14 45	
17	2.—	—40	6 50	Oed ..	14 35	
23	3.—	—60	7 10	Ludwigsdorf ..	14 10	
27	4.—	—80	7 15	Amstetten Hauptplatz .. ↕	13 45	
			c 7 20	an Amstetten Bf. 11, 72, 129, .. ab	13 40	b
28	4.—	—80	935	ab 911 .. lan	c 11 30	b 1235
30	4.50	—90	940	♣ Allersdorf ..	11 25	1230
32	4.50	—90	945	Schaffensfeld ..	11 20	1220
36	5.—	—100	955	Schönbühl ..	11 10	1205
38	5.50	—110	1015	Euralsfeld ..	11 00	1150
42	6.—	—120	1045	Schloß Senftenegg ..		1135
46	6.50	—130	1055	♣ Ochsenbach .. ↕		1120
48	7.—	—140	1100	an Steinakirchen a. Forst 717 .. ab		1110

b Vom 1. Juli bis 18. September täglich

§ Für je 20 kg

c Nur an Di, Do, So bis 30. Juni und vom 19. September

km	Fahrpreis	Gepäcksgelahr	Hinfahrt	Postkraftwagenfahrten	Rückfahrt
----	-----------	---------------	----------	-----------------------	-----------

716

Wien—Mariazell

Vom 4. Juni bis 18. September

S	(Österr. Verkehrsbüro)	ab			S	718, 916	ab	
—	Wien, I., Friedrichstraße 1	♥	700	—	—	Mariazell 16, 716,	♥	1300
15	2.50	Mödling	740	12	2.—	Hallthal	♥	1335
27	4.—	Baden	820	27	4.—	Kornhof	♥	1420
44	4.50	Heiligenkreuz	850	32	5.—	St. Ägyd	♥	1435
49	5.—	Alland	910	41	6.—	Och-Sattel	♥	1510
58	6.50	Altenmarkt	935	51	7.50	Rohr im Gebirge	♥	1535
66	7.50	Kaumberg	1010	68	10.—	Gutenstein	♥	1610
76	9.—	Hainfeld	1030	74	11.—	Pernitz	♥	1655
90	11.—	Lilienfeld	1050	91	13.50	Pottenstein	♥	1730
105	13.50	Türnitz	1120	91	15.—	Vöslau	♥	1750
111	14 20	Gstottenhof	1200	101	16.—	Baden	♥	1805
121	16.—	Annaberg	1215	106	17.50	Mödling	♥	1840
133	18.—	Josefsberg	1240	121	20.—	Wien, I., Friedrichstraße 1	♥	1920
146	20.—	Mariazell 16, 716, 718, 916	1305	133	—	(Österr. Verkehrsbüro)	♥	—
		an	1330				♥	—

♥ 759, 764, 901

Fahrpreis: Wien—Mariazell S 20.—; Mariazell—Wien S 20.—; Hin- und Rückfahrten mit dreitägiger Gültigkeit S 36.—

Fahrkartenausgabe in Wien beim Österr. Verkehrsbüro, I., Friedrichstraße 1, in Mariazell beim Postamt

Türnitz—Mariazell

Verkehrt vom 1. Juli bis 18. September

S	§S	...	950	1420	ab	Türnitz Bf. 15	an	...	820	1320
6	-.70	-.14	1005	1435	♥	Gstottenhof	↑	...	805	1305
12	1.50	-.30	1020	1450	♥	Unternberg	↑	...	750	1250
16	2.50	-.50	1035	1505	♥	Annaberg	↑	...	735	1235
18	3.—	-.60	1045	1515	♥	Sägemühle	↑	...	725	1225
26	3.50	-.70	1055	1525	♥	Weg nach Puchenstuben	↑	...	715	1215
32	3.50	-.70	1100	1530	♥	Annaberg Bf. 16	↑	...	710	1210
38	4.50	-.90	1150	1550	♥	Josefsberg 16	↑	...	650	ab
41	6.50	1.30	11620	1620	♥	an Mariazell 16, 716, 718	ab	...	620	...

§ für je 20 kg

Lunz a. See—Mariazell

Betriebsbeginn: 15. Juni

S	§S	d	c	d	ab	Lunz am See 17	an	...	b	d
—	—	...	1250	...	ab	Lunz am See	↑	...	920	...
11	2.—	-.40	1035	1255	♥	Langau	↑	...	915	1455
16	3.—	-.60	1100	1320	♥	Holzstättenboden	↑	...	900	1430
20.5	3.50	-.70	1115	1335	♥	Neuhaus	↑	...	835	1415
28.5	5.—	1.—	1125	1345	♥	Erlaufsee	↑	...	825	1405
34.5	6.—	1.10	1210	1430	♥	an Mariazell 16, 716, 718	ab	...	740	1320
			1230	1450	♥			...	720	1300

† Für je 20 kg (Höchstgewicht 20 kg)
 b Vom 15. Juni
 c Bis 30. Juni und vom 9. September
 d Vom 1. Juli bis 8. September

Fortsetzung nächste Seite!

km	Fahrt preis	Gepäck- gebühr	Hinfahrt	Postkraftwagenfahrten	Rückfahrt
----	----------------	-------------------	----------	-----------------------	-----------

Fortsetzung von 716

Graz—Mariazell

Betriebsdauer: 4. Juni bis 30. September

	S	§ S	b			c
—	—	—	800	ab	Graz Hauptpostamt	an
—	—	—	805	✚	Graz Hbf. 140, 143	✚
20	3.50	—	840		Pegau 140	↑
28	5.—	1.—	855	↓	Frohnlaiten 140	✚
—	—	—	950	an	Bruck a. d. M. 130, 131, 140,	ab
—	—	—	1005	ab	830	an
58.4	9.50	1.90	1015	✚	Kapfenberg 140, 141, 1040	↑
70.4	11.00	2.20	1030		Thörl 141, 1040	↑
73.4	11.50	2.30	1040		Aflenz 141, 1040	↑
87.9	13.—	2.60	1100		Seewiesen in Stmk. 716	↑
98.4	14.—	2.80	1140		Wegscheid 716	↑
107.4	15.—	3.—	1206	↓	Gußwerk 16, 716	✚
113.4	16.—	3.20	1220	an	Mariazell 16, 716, 718	ab

✚ 144, 149, 152, 1040

§ Für 20 kg. Höchstgewicht 20 kg

b Verkehrt vom 4. Juni bis 25. Juni nur jeden Mo, Mi, Sa, vom 26. Juni an täglich

c Verkehrt vom 4. Juni bis 25. Juni nur jeden Di, Fr, So, vom 26. Juni an täglich

Mariazell—Au-Seewiesen Bf.

	S	§ S	b	c	d	718	d	b
1	—	—	1115	ab	Mariazell Bf. 16, 716	an	1090	—
3	—	—	1310	✚	Mariazell P.A. 716, 718, 918	↑	955	1215
4	—	—	1605	✚	Rasing x 716	—	950	—
7	1.—	—	2015		Gußwerk 16 716	—	940	1200
10	1.50	—	2025		Fallenstein	—	930	1150
16	2.50	—	2035		Wegscheid in Stmk. 716	—	915	1130
20	3.50	—	2050		Gollrad	—	—	1115
27.5	5.50	—	1705		Seewiesen in Stmk. 716	—	1030	1640
34	6.50	—	1750	↓	Au bei Aflenz	✚	1005	1615
35.5	6.50	—	1815	an	Au-Seewiesen Bf. 141	ab	1000	1610

§ Für je 20 kg: Höchstgewicht bei der Linie Mariazell—Au Seewiesen 30 kg, bei der Linie Mariazell—Wegscheid i. Stmk. 20 kg

✚ Fahrpreis und Gepäckgebühr für die Linie Mariazell P.A.—Au Seewiesen

○ Fahrpreis und Gepäckgebühr für die Linie Mariazell Bf.—Wegscheid i. Stmk.

b Ab 1. Juli

c Ab 26. Juni

d Vom 1. Juli bis 8. September

Mariazell—Mürzzuschlag

Betriebsbeginn 4. Juni

	S	§ S	b	c	b	c	b	b
—	—	—	935	1130	1800	ab	Mariazell 16, 716, 718	an
12	2.—	—	1010	1205	1830	✚	Terz	↑
23	4.—	—	1050	1245	1910	↓	Frein 718	✚
—	—	—	1130	1325	1950	an	Mürzsteg 718	ab
31.5	5.—	—	1150	1345	1955	ab	Mürzsteg 718	an
38.5	6.—	—	1205	1400	2010	✚	Krampen	↑
44	6.—	—	1220	1415	2025		Neuberg i. Stmk. 29, 718	↑
49.9	6.50	—	1235	1430	2040		Kapellen 29 718	↑
—	—	—	1250	1445	2055	↓	Mürzzuschlag Bf. 18, 29, 130, 140, 918	✚
57.5	7.50	—	1450	2100	an	Mürzzuschlag Stadt	ab	

§ Für je 20 kg (Höchstgewicht 20 kg)

b Verkehrt ab 4. Juni täglich

c Verkehrt ab 28. Juni täglich

Fortsetzung nächste Seite!

km	Preis	Gepäck-gebühr	Hinfahrt	Postkraftwagenfahrten	Rückfahrt
----	-------	---------------	----------	-----------------------	-----------

Fortsetzung von 716

Hiefau—Mariazell

Postkraftwagenfahrt Payerbach—Reichenau—Mariazell siehe Nr. 718
Betriebsdauer: 4. Juni bis 30. September

	S	§ S	c	b		b	c
5	1.-	.20	...	1500	ab Hiefau Bf. 129, 132	an	1200
10 5	2.-	.40	...	1515	ab Lainbach	an	1150
17	3.-	.60	...	1530	ab Gams bei Hiefau	an	1130
26	4.50	.90	...	1550	an Palfau 717, 819	ab	1110
32 2	5.50	1.10	...	1555	ab Fachwerk	an	1105
42 6	7.-	1.40	...	1620	ab Wildalpen 829	an	1040
53 1	8.50	1.70	...	1635	an Gschöder	ab	1020
64 1	9.50	1.90	...	1500	ab Weichselboden	an	1015
74 1	11.-	2.20	...	1535	ab Groith	an	945
80 1	11.50	2.30	...	1640	ab Gnßwerk 16, 716	an	840
				1710	an Mariazell 16, 716, 718	ab	750
				1730			930

§ Für 20 kg. Höchstgewicht 20 kg
b Verkehrt ab 4. Juni täglich
c Verkehrt erst ab 28. Juni täglich

717

Wieselburg a. d. Erlauf—Gresten—Scheibbs

Verkehrt bis zur Eröffnung der Eisenbahnlinie Ruprechtshofen—Wieselburg—Gresten

	S	§ S					
1	1.00	.20	10 25	2415	ab Wieselburg a. d. E. Bf. ♦	an	755
3	1.50	.30	10 30	2420	ab Wieselburg a. d. E. Postamt	an	750
8	1.50	.30	10 35	2425	ab Bodensdorf	an	745
12	1.70	.34	10 45	2435	ab Zarnsdorf 16a	an	730
15	2.-	.40	11 00	2445	an Steinakirchen a. Forst 16 a	ab	720
17	2.50	.50	11 20	2455	ab Wang 711	an	710
21	3.-	.60	11 30	2205	ab Wang	an	700
24	3.50	.70	11 35	2215	ab Perwarth	an	650
26	4.-	.90	11 45	2230	ab Randegg 16a	an	635
30	4.50	.90	12 00	2235	ab Hörhag	an	625
33	5.-	1.-	12 10	2245	an Gresten 16 a, 717	ab	620
36	5.50	1.10	b 12 ³⁰		ab Reinsberg	an	610
40	6.-	1.20	12 40		ab Rogatsboden	an	600
			12 50		ab Salfen	an	545
			b 13 ¹⁰		an Scheibbs 17, 717	ab	515

♦ 16a, 17, 711
§ Für je 20 kg

b Verkehrt vom 15. Mai bis 11. Juni

Göstling—Hiefau

Vom 1. Juni bis 18. September

	S	§ S	Di	Sa		Di	Sa
4	1.00	.20	10 15	1910	ab Göstling a. d. Ybbs Bf. 17	an	1645
8	1.50	.30	10 30	1925	ab Am Hammer	an	1630
15	2.-	.40	10 45	1940	ab Lassing	an	1615
17	2.50	.50	11 00		ab Erzholden	an	1600
24	3.50	.70	11 20		ab Palfau 716, 829	an	1555
30	4.-	.80	11 40		ab Gams bei Hiefau	an	1530
35	5.-	1.-	12 00		ab Lainbach 716	an	1515
			12 10		an Hiefau Bf. 129, 132, 716	ab	1500

§ Für 20 kg (Höchstgewicht 20 kg)

Fortsetzung nächste Seite:

717, 718

km	Fahrtpreis	Gepäcksgeld	Hinfahrt	Postkraftwagenfahrten	Rückfahrt
<i>Fortsetzung von 717</i>					
Ybbsitz—Gresten—Schelbbs—Puchenstuben					
—	—	—	c	ab Ybbsitz 17a	an
5	—50	—10	...	ab Amesreith	an
12	1.50	—30	630	ab Gresten 16a, 717	an
16	2.—	—40	640	Schaitten-Reinsberg	↑
19	2.50	—50	655	Rogatsboden	...
24	3.—	—60	710	Saffern	...
26	3.50	—70	720	an Scheibbs 17, 717	ab
—	—	—	c	ab Scheibbs 17, 717	an
28	4.—	—80	945	Neustift	↑
30	4.—	—80	955	Neubruck 17	...
34	4.50	—90	1005	St. Anton Abzw. Reifgrabenk.	...
35	4.50	—90	1010	St. Anton Postamt	→
40	5.50	—110	1030	Winterbach Bf. 16	...
45	6.50	—130	1050	ab Puchenstuben Bf. 16	ab

c Verkehrt vom 15. Juni bis 18. September

§ Für je 20 kg

◆ Betriebsaufnahme noch unbestimmt

718

Wien—Mauer—Kalksburg—Laab im Walde

—	S	§ S	Wien I., Schwarzenbergplatz...	ab	So	So	So	So
7	1.—	—20	Mauer Endstation d. Straßben. 7	...	1330
10	1.50	—30	Kalksburg Hauptpl. 718	...	1430	1445	1750	1825
11	1.90	—38	Kalksburg Villa Madeleine	...	1445	1500	...	1835
13	2.20	—44	Roter Stadl 718	...	1500	1510	...	1840
15	2.30	—46	Farm Lichnofsky	...	1455	1515	...	1845
17	2.50	—50	Laab im Walde	an	1500	1520	...	1850
—	—	—	Wien I., Schwarzenbergplatz...	ab	...	So	So	So
7	1.—	—20	Mauer Endstation d. Straßben. 7	...	1845	1920	2000	2020
10	1.50	—30	Kalksburg Hauptpl. 718	...	1855	1930	2010	2030
11	1.90	—38	Kalksburg Villa Madeleine	...	1900
13	2.20	—44	Roter Stadl 718	...	1905
15	2.30	—46	Farm Lichnofsky	...	1910
17	2.50	—50	Laab im Walde	an	1915
—	—	—	Laab im Walde	ab	700	1240	...	So
2	—20	—04	Farm Lichnofsky	...	705	1245	...	1745
4	—20	—06	Roter Stadl 718	...	710	1250	...	1750
6	—60	—12	Kalksburg Villa Madeleine	...	715	1255	So	1755
7	1.—	—20	Kalksburg Hauptpl. 718	...	720	1300	1730	1800
10	1.50	—30	Mauer Endstation d. Straßben. 7	...	730	1310	1740	1805
17	2.50	—50	Wien I., Schwarzenbergplatz...	an	1805	1815
—	—	—	Laab im Walde	ab	...	So
2	—20	—04	Farm Lichnofsky	1920
4	—30	—06	Roter Stadl 718	1925
6	—60	—12	Kalksburg Villa Madeleine	1930
7	1.—	—20	Kalksburg Hauptpl. 718	...	So	1935	...	So
10	1.50	—30	Mauer Endstation d. Straßben. 7	...	1900	1940	...	2000
17	2.50	—50	Wien I., Schwarzenbergplatz...	an	1910	1950	...	2010

§ Für je 20 kg

Fortsetzung nächste Seite!

km	Fahrtpreis	Capitalgebühr	Hinfahrt	Postkraftwagenfahrten	Rückfahrt
----	------------	---------------	----------	-----------------------	-----------

Fortsetzung von 718

Liesing-Kalksburg-Breitenfurth bei Wien— Unter Tullnerbach

	S	S §			So	So	So	So	
—	—	—	Liesing Bf. 18, 19	ab	805	1430	1445	1825	1845
3	-50	-10	Kalksburg Hauptpl. 718	ab	815	1440	1455	1830	1855
4	-90	-18	Kalksburg Villa Madeleine	ab	820	1445	1500	1835	1900
6	1-20	-24	Roter Stadl 718	ab	830	1455	1510	1840	1905
7	1-30	-26	Grüner Baum	ab	835	1500	1515	1845	1910
9	1-40	-28	Breitenfurth Kloster	ab	840	1505	1520	1850	1915
12	1-70	-34	Breitenfurth bei Wien	an	845	1510	1525	1855	1920
15	2-20	-44	Wolfsgraben	ab	850	1600	So	1865	1925
20	2-70	-54	Unter Tullnerbach 11	an	920	1625	1655	1865	1950
—	—	—	Unter Tullnerbach 11	ab	1000	1630	1700	1870	1930
5	-50	-10	Wolfsgraben	ab	1010	1640	1710	1880	1940
8	1-20	-20	Breitenfurth b. Wien	an	1025	an	1725	1895	1950
11	1-30	-26	Breitenfurth Kloster	ab	680	1230	1730	1735	1910
13	1-40	-28	Grüner Baum	ab	700	1240	1740	1745	1920
14	1-50	-30	Roter Stadl 718	ab	705	1245	1745	1750	1925
16	1-80	-36	Kalksburg Villa Madeleine	ab	710	1250	1750	1755	1930
17	2-20	-44	Kalksburg Hauptpl. 718	ab	715	1255	So	1755	1935
20	2-70	-54	Liesing Bf. 18, 19	an	720	1300	1320	1800	1805
					730	1310	1330	1805	1815

§ Für je 20 kg

Gesellschaftsfahrten jederzeit nach allen Richtungen. Auskunft beim Postamt Breitenfurth bei Wien

Baden bei Wien—Alland Heilanstalt

	S	S §			c	d	d	d	
—	—	—	Baden Sbf. 18, 30, 140	ab	750	910	1510	1510	1720
1	—	—	Baden Postamt	ab	755	915	1515	1515	1725
8	1-20	-20	Siegenfeld	ab	810	930	1530	1530	1950
10	1-50	-30	Sattelbach	ab	830	930	1530	1540	1740
11	1-50	-30	Gaaden 921	ab	830	940	1550	1540	2000
15	2-40	-40	Mayerling	ab	845	945	1550	1750	2015
17	2-50	-50	Heiligenkreuz b. Baden	ab	850	950	1555	1805	2020
18	2-50	-50	Stiftsgastwirtschaft Heiligenkreuz	ab	850	950	1555	1805	2020
21	3-60	-60	Alland Ort	an	905	10 ⁰⁰	1605	an	2035
24	3-50	-70	Alland Heilanstalt	an	910	10 ¹¹	1610	an	2040
—	—	—	Alland Heilanstalt	ab	615	1165	d	c	d
3	-50	-10	Alland Ort	ab	625	1205	ab	1711	1810
6	1-20	-20	Stiftsgastwirtschaft Heiligenkreuz	ab	640	1220	1610	1725	1825
7	1-20	-20	Heiligenkreuz b. Baden	ab	645	1225	1610	1830	1920
9	1-50	-30	Mayerling	ab	700	1240	1625	1830	1935
13	2-40	-40	Gaaden 921	ab	700	1240	1625	1740	1845
14	2-40	-40	Sattelbach	ab	710	1250	1635	1750	1855
16	2-50	-50	Siegenfeld	ab	725	1305	1650	1805	1910
23	3-50	-70	Baden Postamt	an	730	1310	1655	1810	1915
24	3-50	-70	Baden Sbf. 18, 30, 140	an	730	1310	1655	1810	1915

§ Für je 20 kg

c Verkehrt Sa, So, ferner am 6. Juni (Pfingstmontag) und 16. Juni (Fronleichnamstag)
d Verkehrt So und am 6. Juni (Pfingstmontag) und 16. Juni (Fronleichnamstag)

Gesellschaftsfahrten jederzeit nach allen Richtungen; Auskunft beim Postamt Baden 1

Fortsetzung nächste Seite!

km	Preis	Gebühr	Hinfahrt	Postkraftwagenfahrten	Rückfahrt
Fortsetzung von 718					
Payerbach-Reichenau—Mariazell					
	S	S §	b	c	18, 20a, 140, 718
—	—	—	830	1530	ab Payerbach-Reichenau Bf. an
9	2.—	—40	900	1600	Prein a. d. Rax 718
16	3.—	—60	930	1630	Preiner Gscheid
25	4.—	—80	1000	1700	Kapellen 29, 716
31	4.50	—90	1015	1715	Neuberg 29, 716
37	4.50	—90	1030	1730	Krampen
44	5.50	1.10	1045	1747	Mürzsteg 716
52	6.50	1.30	1105	1805	Frein 716
63	8.50	1.70	1230	1930	Terz
75	10.50	2.10	1300	2000	an Mariazell 16, 716, 916
			b Vom 4. Juni bis 18. September		
			c Vom 29. Juni bis 18. September		

Payerbach-Reichenau Bf.—Schwarzau i. Gebirge					
Betriebsbeginn: 4. Juni					
	S	§ S	b	c	18, 20a, 140, 718
—	—	—	830	1500	ab Payerbach-Reichenau Bf. an
1	.50	—10	835	1505	Payerbach Ort 20a
3	.50	—10	840	1510	Reichenau 718
4	.50	—10	845	1515	Hirschwang 20a, 20b
9	1.50	—30	an	920	Kaiserbrunn
12	2.—	—40	930	1630	Weichthal
14	2.—	—40	940	1640	Kesselgraben
16	2.50	—50	955	1650	Singerin
19	3.—	—60	1000	1655	Naßwald Marktplatz
22	3.—	—60	1010	an	Singerin
25	3.—	—60	1025	an	Voismauth
28	3.50	—70	1035	an	Schwarzau im Gebirge
—	—	—	600	b	Schwarzau im Gebirge.. ab
3	.50	—10	605	1440	Voismauth
6	1.—	—20	615	1450	Singerin
9	1.—	—20	625	1460	Maßwald Marktplatz
12	1.—	—20	635	1470	Singerin
14	1.50	—30	640	1480	Kesselgraben
16	2.50	—50	650	1490	Weichthal
19	2.50	—50	650	1500	Kaiserbrunn
24	2.50	—60	700	1520	Hirschwang 20a, 20b
25	3.50	—70	705	1530	Reichenau 20a
27	3.50	—70	715	1540	Payerbach Ort 718
28	3.50	—70	720	1545	Payerbach-Reichenau Bf. an
18, 20a, 140, 718					
§ Für je 20 kg					
b Verkehrt vom 1. Juli bis 18. September					
c Verkehrt Sa und So vom 1. Juni bis 18. September					
d Verkehrt vom 15. bis 31. Mai täglich, dann vom 1. Juni bis 18. September, So und Sa nicht					

Payerbach-Reichenau Bf.—Prein a. d. Rax—Preiner Gscheid					
	S	§ S	b	c	18, 20a, 140, 718
—	—	—	840	1540	ab Payerbach-Reichenau Bf. an
1	—	—	845	1545	Payerbach Ort 20a,
3	.50	—40	850	1550	Reichenau 718
4	.50	—40	900	1555	Edlach
6	1.—	—20	910	1560	Dörfel
9	1.50	—30	920	1560	Prein a. d. Rax 718
16	2.50	—50	920	1570	Preiner Gscheid

Fortsetzung nächste Seite!

km	Fahrt	Gepäck- gebühr	Hinfahrt	Postkraftwagenfahrten	Rückfahrt
----	-------	-------------------	----------	-----------------------	-----------

Fortsetzung von 718

—	S	§ S		ab	Mo	c 10 ³⁰	...	d 18 ²⁵
7	1.-	-20	Preiner Gscheid	an	Mo	c 11 ¹⁰	c	d 18 ³⁰
10	1:50	-30	Dörfel	ab	540	625	1335	1700
12	1:50	-30	Edlach	ab	550	635	1345	1710
13	2.-	-40	Reichenau... 20a,	ab	600	645	1355	1720
15	2:50	-50	Payerbach Ort } 718	ab	605	650	1400	1730
16	2:50	-50	Payerbach-Reichenau Bf. 18, an	an	610	655	1405	1735
			20a, 140, 718		615	700	1410	1740

§ Für je 20 kg

b Verkehrt vom 1. Juli bis 18. September

c Verkehrt nur an Sa vom 1. Juli bis 18. September

d Verkehrt nur an Sa und So vom 1. Juli bis 18. September

Steinhaus am Semmering—Retteneegg—Ratten

Betriebsbeginn: 19. Juni

—	S	§ S	...	c 930	b 16 ⁰⁰	ab Steinhaus a. Semmering Bf. 18 an	...	b 900	c 15 ²⁰
7	1.50	-30	...	945	1615	Fröschnitzgraben	...	845	1505
15	2.50	-50	...	1020	1650	Retteneegger Sattel	...	820	1440
20	3.50	-70	...	1040	1710	Brugggraben	...	750	1410
25	4.50	-90	...	1101	1730	Retteneegg	...	735	1355
32.5	5.50	1.10	...	1135	1755	an Ratten 1040	...	b 700	c 13 ²⁰

b Verkehrt vom 19. Juni bis 30. September

c Verkehrt vom 1. Juli bis 15. September jeden Sa und So

§ Für je 20 kg, Höchstgewicht 20 kg

◆ Verkehrsaufnahme in Strecke Retteneegg—Ratten noch unbestimmt

721

Hinterbrühl—Kaltenleutgeben

—	S	§ S	Hinterbrühl 21, 921	ab	7 20	16 15	...
3	-50	-10	Weißbach	ab	7 30	16 25	...
6	1.-	-20	Sparbach	ab	7 40	16 35	...
7	1.50	-30	Sittendorf	ab	7 45	16 40	...
10	2.-	-40	Sulz-Hubertushof	ab	7 55	16 45	...
11	2.-	-40	Sulz-Stangan	an	8 00	16 50	So So
16	2.60	-52	Kaltenleutgeben Ort	ab	8 10	14 20	17 00
18	3.-	-60	Kaltenleutgeben Bf. 19	an	8 25	14 35	17 15
					8 30	14 40	17 20

—	—	—	Kaltenleutgeben Bf. 19	ab	8 50	15 00	So	W	† So	‡ So
2	-40	-40	Kaltenleutgeben Ort	ab	8 55 <td>15 05 <td>17 35 <td>18 05 <td>18 35 <td>20 25 </td></td></td></td></td>	15 05 <td>17 35 <td>18 05 <td>18 35 <td>20 25 </td></td></td></td>	17 35 <td>18 05 <td>18 35 <td>20 25 </td></td></td>	18 05 <td>18 35 <td>20 25 </td></td>	18 35 <td>20 25 </td>	20 25
7	1.-	-20	Sulz Stangan	an	9 10 <td>15 20 <td>17 50 <td>18 20 <td>18 50 <td>20 40 </td></td></td></td></td>	15 20 <td>17 50 <td>18 20 <td>18 50 <td>20 40 </td></td></td></td>	17 50 <td>18 20 <td>18 50 <td>20 40 </td></td></td>	18 20 <td>18 50 <td>20 40 </td></td>	18 50 <td>20 40 </td>	20 40
8	1.-	-20	Sulz Hubertushof	ab	6 30	15 25
11	1.50	-30	Sittendorf	ab	6 35	15 30
12	2.-	-40	Sparbach	ab	6 40	15 35
15	2.50	-50	Weißbach	ab	6 50	15 45
18	3.-	-60	Hinterbrühl 21 921	an	7 10	16 05

§ Für je 20 kg

732, 736

km	Impreis	Gepäckgebühr	Hinfahrt	Postkraftwagenfahrten	Rückfahrt			
732								
Aspang Bf.—Kirchberg a. W.								
Vom 15. Juni bis 18. September								
	S	§ S		732				
—	—	—	940	ab Aspang Bf. 32, 152 .. an	825	1035	1220	1800
2	-.50	-.10	945	Aspang Hauptplatz	820	1030	1215	1755
8	1.50	-.30	1005	St. Corona	800	1010	1155	1735
13	2.50	-.40	1120	an Kirchberg a. W. ab	745	...	1140	1720

§ Für je 20 kg

Aspang Bf.—Mönichkirchen							
Betriebsbeginn: 4. Juni							
	S	§ S			Sa	b	
—	—	—	Aspang Bf. 32, 152, 932 .. ab	10 30	14 05	17 10	18 45
1	-.50	—	Aspang Hauptplatz	10 35	14 10	17 15	18 50
10	—	—	Mönichkirchen (Hotel Lang)	11 03	14 38	17 43	19 18
10-2	—	—	Mönichkirchen (Hotel Binder)	11 04	14 39	17 44	19 19
10-5	2.50	—	Mönichkirchen (Hotel Hochwechsel) 152 .. an	11 05	14 40	17 45	19 20
—	—	—	Mönichkirchen (Hotel Hochwechsel) 152 .. ab	7 50	11 40	15 40	17 20
0-3	—	—	Mönichkirchen (Hotel Binder)	7 51	11 41	15 41	17 21
0-5	—	—	Mönichkirchen (Hotel Lang)	7 52	11 42	15 42	17 22
9-5	2.50	—	Aspang Hauptplatz	8 20	12 10	16 10	17 50
10-5	2.50	—	Aspang Bf. 32, 152, 932 .. an	8 25	12 15	16 15	17 55

b Verkehrt täglich mit Ausnahme Sa
§ 1 Stück großes Handgepäck S 1.—; 1 Stück kleines Handgepäck S —.50

Edlitz-Grimmenstein—Kirchschlag i. N. Ö.						
	S	§ S			b	
—	—	—	9 45	ab Edlitz-Grimmenstein Bf. 32 an	8 35	1800
3	-.50	-.10	10 00	Edlitz	8 25	1750
5	1.—	-.20	10 10	Schauerberg	8 15	1740
7	1.50	-.30	10 20	Thomasberg	8 05	1735
10	2.—	-.40	10 30	Weißes Kreuz	7 55	1730
14	2.50	-.50	10 50	Krumbach N. Ö.	7 40	1705
16	3.—	-.60	11 00	Unterhaus	7 30	1655
18	3.50	-.70	11 15	Schönauer Brücke	7 20	1650
26	4.50	-.90	11 40	an Kirchschlag i. N. Ö. ab	7 00	1630

§ Für je 20 kg
b Am 4., 5. und 6. Juni, dann vom 15. Juni bis 18. September

736						
Retz Bf.—Hardegg						
	S	§ S				
0-5	-.20	-.10	8 45	ab Retz Bf. 47, 52a, 736, 936 an	610	18 50
4	-.50	-.10	8 50	Retz Postamt 736	605	18 45
9	1.—	-.20	9 00	Höfelmühle 52a	555	18 35
13	1.50	-.30	9 15	Nieder Fladnitz 52a	540	18 20
19	2.50	-.40	9 30	Merkersdorf	525	18 05
18	2.50	-.50	9 45	an Hardegg	510	17 50

Fahrpreis im örtlichen Verkehr Merkersdorf—Hardegg S —.50

Fortsetzung nächste Seite!

km	Fahrtpreis	Gepäckgebühr	Hinfahrt		Postkraftwagenfahrten		Rückfahrt
Fortsetzung von 736							
Retz—Eggenburg Bf.							
—	S	§ S	1110	...	1910	ab Retz Postamt 736, 936	an 830 1100 1900
0 5	-20	-10	615	1115	...	Retz Bf. 47, 52a, 736, 936	↑ 825 1855
3	-50	-10	620	1125	1920	Ober Nalb 936	820 1050 1835
5	-70	-14	625	1130	1925	Ober Markersdorf	810 1040 1825
8	1.-	-20	630	1140	1935	Schrottenthal	800 1030 1815
12	1.50	-30	635	1150	1945	an) Pulkau 40	(ab) 750 1020 1800
19	2.50	-50	640	1505	...	ab) Röschitz 40	(an) 1010 1745
22	3.-	-60	655	1520	...	Stoitzendorf 936	955 1730
25	3.50	-70	705	1530	...	Eggenburg Erziehungsanstalt	940 1720
26	3.50	-70	715	1540	...	Eggenburg Postamt	930 1710
26	3.50	-70	720	1545	...	an Eggenburg Bf. 38, 736, 936	920 1705
26	3.50	-70	725	1550	...		915 1700
§ Für je 20 kg							

Zwettl—Horn—Eggenburg								
	S	§ S	Mo	Sa, So			Mo	Sa, So
—	—	—	715	715 15 40	ab Zwettl 43, 738	...	an 835 1250 ... 2150	
3	-50	-10	725	725 15 50	Rudmanns 738	...	↑ 825 1240 ... 2140	
4	-50	-10	730	730 15 55	Edelhof	...	820 1235 ... 2135	
8	1.-	-20	740	740 16 05	Fürnkranzmühle	...	810 1225 ... 2125	
12	1.50	-30	750	750 16 15	Döllersheim	...	800 1215 ... 2115	
16	2.-	-40	an	805 16 30	Heinreichs	...	ab 1210 ... 2110	
20	2.50	-50	...	815 16 35	Eichhorns-Franzen	...	1200 ... 2100	
23	2.50	-50	...	825 16 45	Loibenreith	...	1150 an 2050	
25	3.-	-60	445	830 16 50	Neu Pölla	...	1145 2045 ab	
28	3.50	-70	550	840 17 00	Ramsau	...	1135 2035	
31	4.-	-80	600	850 17 10	Röhrenbach	...	1125 2025	
34	4.-	-80	610	900 17 20	Fuglau	...	1120 2020	
38	4.50	-90	620	915 17 35	Allenburg	...	1100 2000	
40	5.-	1.-	625	925 17 50	↓ Bürgerwiesen	...	1045 1945	
44	5.50	1.10	635	940 18 10	an) Horn 40, 952a	(ab) 1030 1935	...	
—	—	—	640	18 20	an Horn Bf. 40	ab 1000 1930	...	
51	7.20	1.24	700	...	ab Maria Dreieichen 952a	ab 940	...	
58	6.20	1.44	720	...	an Eggenburg Bf. 36	an 920	...	
§ Für je 20 kg								
Sonderfahrten jederzeit nach allen Richtungen; Auskunft beim Postamt Zwettl, N. O.								

Zwettl—Groß Gerungs							
	S	§ S	Di, Sa	So			Di, Sa
—	—	—	930	1100 1315 1840	ab Zwettl P. A. 43, 736	...	an 755 16 30 1655
8	1.-	-20	940	1110 1325 1900	Merzenstein	...	↑ 740 16 20 1635
9	1.50	-30	945	1115 1330 1905	Rottenbach	...	735 16 15 1630
10	1.50	-30	950	1120 1335 1910	Marbach a. W.	...	730 16 10 1625
15	2.-	-40	1010	1140 1355 1930	↓ Rappottenstein	...	715 15 55 1615
17	2.50	-50	...	1150 1405	ab Abzw. Pehendorf	...	an 705 15 40
22	3.-	-60	...	1205 1420	ab Petrobruck	...	ab 650 15 25
26	3.50	-70	...	1215 1430	an Arbesbach	...	ab 640 15 15
18	2.50	-50	1030	...	1940	↑ Kirchbach	705 ... 1610
21	2.50	-50	1035	...	1945	Etzen	700 ... 1605
22	3.-	-60	1040	...	1950	Groß Meinharts	655 ... 1600
26	3.-	-60	1050	...	2000	↓ Dietmanns	645 ... 1550
28	3.50	-70	1000	...	2010	an Groß Gerungs 44	635 ... 1540
§ Für je 20 kg							
b Nur Mo							

Fortsetzung nächste Seite!

km	Fahrpreis		Gelechtsgebüh		Hinfahrt	Postkraftwagenfahrten	Rückfahrt
Fortsetzung von 736							
Zwettl—Weitra—Hirschenwies							
	S	S	Do	Mo	So	736, 738 ab Zwettl (N. Ö.) Postamt 43a an	MoDi Do
—	—	—	730	1300	1640	ab Zwettl (N. Ö.) Postamt 43a an	930 ... 1530
2	—30	—10	740	1310	1650	ab Demuthsgraben an	920 ... 1520
8	1.—	—20	750	1320	1700	ab Schloß Rosenau (Abzw.) an	910 ... 1510
11	1.20	—24	800	1330	1710	ab Riegers an	900 ... 1500
16	1.70	—34	810	1340	1720	ab Schweiggers an	850 ... 1450
20	2.—	—40	820	1350	1730	ab Jagenbach an	840 ... 1440
24	2.50	—50	830	1400	1735	ab Groß Otten an	830 ... 1430
27	3.—	—60	835	1405	1740	ab Engelstein an	825 ... 1425
28	3.—	—60	840	1410	1750	ab Groß Schönau an	820 ... 1420
30	3.50	—70	845	1415	1755	ab Mistelbach (bei Weitra) an	815 ... 1415
36	4.—	—80	900	1430	1810	ab Weitra Hauptplatz 44. an	800 ... 1400
			1000			ab Weitra Hauptplatz 44. an	
41	4.50	—90	1020			ab Wultschau an	
47	5.50	1.10	1040			an Hirschenwies ab	

Pürbach-Schrems Bf.—Schrems							
—	S	S	Pürbach-Schrems Bf. 36 ab	c	11 20	c	b
5	1.—	—20	Schrems an	555	610	1800	2245
				11	35	1410	1815
						1425	2300
5	1.—	—20	Schrems ab	c	8 45	c	b
			Pürbach-Schrems Bf. 36 an	515	530	1715	2210
				9	00	1325	1730
						1340	2225
§ Für je 20 kg b Verkehrt Do, Fr und Sa c Nur an So, Mo, Di und Mi							

Gföhl—Göpfritz Bf.							
Betriebsdauer: 1. Juli bis 18. September							
—	S	S	b	ab Gföhl 738 an		b	
6	1.—	—20	940	ab Eisenbergeramt an		1750	
9	1.50	—30	955	ab Preinreichs an		1735	
11	2.—	—40	1000	ab Krumau am Kamp an		1730	
13	—	—	1020	ab Preinreichs an		1725	
16	2.50	—50	1030	ab Preinreichs an		1710	
18	3.—	—60	1040	ab Idolsberg an		1700	
20	3.—	—60	1050	ab Wegscheid an		1650	
23	3.50	—70	1100	ab Alt Pölla an		1645	
28	4.—	—80	1115	ab Neu Pölla an		1635	
31	4.—	—80	1135	ab Edelbach an		1620	
34	4.50	—90	1145	ab Markenbrechts an		1615	
38	5.—	1.—	1155	ab Göpfritz P. A an		1610	
34	5.—	1.—	1200	an Göpfritz Bf. 36, 41 ab		1605	
BedarfsHaltestelle: Krumau Gasthof Purker							
§ Für je 20 kg b Nur Mo, Mi und Sa							

Gföhl—Allentsteig Bf.							
Vom 1. Juli bis 18. September							
—	S	S	b	ab Gföhl 738 an		b	
6	1.—	—20	940	ab Eisenbergeramt an		1750	
9	1.50	—30	955	ab Preinreichs an		1735	
11	2.—	—40	1000	ab Krumau a. Kamp an		1730	
17	3.—	—60	1020	ab Franzen an		1720	
18	3.—	—60	1040	ab Eichhorns an		1700	
22	3.50	—70	1045	ab Heinreichs an		1655	
26	4.—	—80	1100	ab Döllersheim an		1640	
28	4.50	—90	1115	ab Söllitz an		1625	
30	4.50	—90	1120	ab Söllitz an		1620	
30	4.50	—90	1125	ab Klein Kainraths an		1615	
34	5.—	1.—	1135	ab Allentsteig Postamt an		1500	1605
37	5.50	1.10	1230	an Allentsteig Bf. 36, 738 ab		1310	1450
b Nur So, Di, Do und Fr							

km	Fahrpreis	Gepäckgebühr	Hinfahrt	Postkraftwagenfahrten	Rückfahrt
----	-----------	--------------	----------	-----------------------	-----------

738

Spitz Bf.—Jauerling

Vom 4. bis 9. Juni (Wiener Festwochen) dann vom 1. Juli bis 18. September

	S	§ S			SF	SF	SF	c	c
—	—	—	Spitz Bf. 38, 600, 738, ab	850	1000	1450	1735	1900	2030
1	—	—	Spitz Postamt	852	1002	1452	1737	1902	2033
3	—50	—10	Schwallenbach 38	900	1010	1500	1745	1910	2040
5-6	—50	—10	Groisbach	an	1015	1505	an	an	an
7-8	1.—	—20	Aggsbach 38, 600	910	1020	1510	1920	2050	2180
13-4	2.—	—40	Maria Laach	918	1028	1518	1928	2058	2188
18	2.50	—50	Jauerling	920	1030	1520	1930	2060	2190
—	S	§ S	Jauerling	ab	1110	1900	...
3-6	—50	—10	Maria Laach	1130	1920	...
10-2	1.50	—30	Aggsbach 38, 600	1150	1940	...
12-4	2.—	—40	Groisbach	SF 1155	SF c	1945	c	2050	...
15	2.50	—50	Schwallenbach 38	910	1200	1805	1920	2050	2180
17	2.50	—50	Spitz Postamt	918	1208	1813	1928	2058	2188
18	2.50	—50	Spitz Bf. 38, 600, 738, an	920	1210	1815	1930	2060	2190

§ Für je 20 kg

c An W vor SF

Krems a. d. Donau—Rastendorf

	S	§ S		b	c	d			
—	—	—	40, 600, 601, 738, 938						
—	—	—	Krems a. d. Donau Bf. 38, ab	805	910	1410	1610	1810	1940
5	1.—	—20	Rehberg b. Krems	825	935	1430	1635	1835	2000
6	1.—	—20	Imbach	830	940	1435	1640	1840	2010
9	1.50	—30	Senftenberg N. Ö.	840	1000	1445	1650	1850	2025
10	1.70	—34	Gasthaus Hintenberger	845	1005	1450	1655	1855	2030
15	2.20	—44	Königsalm 738	900	1025	1505	1710	1910	2050
18	2.50	—50	Untermeißling	905	1025	1520	1725	1925	2055
21	3.—	—60	Gföhl 736	920	1045	1540	1745	1945	2110
24	3.50	—70	Loiwein	1740	1940	...
26	3.50	—70	Brunn am Walde	1750	1950	...
28	3.—	—70	Lichtenau	1800	2000	...
33	4.—	—80	Nieder Grünbach	1815	2015	...
35	4.—	—80	Marbach im Felde	1825	2025	...
38	4.50	—90	Rastenberg	1835	2035	...
41	5.—	1.—	Rastendorf 738	1845	2045	...
—	—	—	Rastendorf 738	ab	435
3	—50	—10	Rastenberg	450
6	1.—	—20	Marbach im Felde	505
8	1.—	—20	Nieder Grünbach	515
13	1.50	—30	Lichtenau	525
15	1.50	—30	Brunn am Walde	535
17	1.50	—30	Loiwein	600
20	2.—	—40	Gföhl 736	an	b
23	2.50	—50	Untermeißling	445	620	1150	...	1540	1800
26	2.80	—56	Königsalm 738	515	630	1210	...	1615	1820
31	3.30	—66	Gasthaus Hintenberger	530	645	1225	...	1630	1835
32	3.50	—70	Senftenberg N. Ö.	535	650	1230	...	1635	1840
35	4.—	—80	Imbach	545	700	1240	...	1645	1850
36	5.—	1.—	Rehberg bei Krems	550	705	1245	...	1655	1900
41	5.—	1.—	Krems a. d. Donau Bf. 38, an	610	720	1300	...	1715	1920

§ Für je 20 kg
c An W vor SF

b Vom 1. Juli bis 18. September
d Außer an W vor SF

Fortsetzung nächste Seite!

km	Preis	Gebühr	Hinfahrt	Postkraftwagenfahrten	H Rückfahrt
747					
Laa an der Thaya—Oberhollabrunn					
	S	S §		40, 57	
—	—	—	735	1010	1330
2	-.50	-.10	738	1020	1333
2	-.50	-.10	740	1025	1335
3	-.50	-.10	an	1035	an
6	1.-	-.20	...	1045	...
7	1.-	-.20	...	1050	...
9	1.-	-.20	...	1100	...
11	1.50	-.30	...	1105	...
14	2.-	-.40	...	1115	...
17	2.50	-.50	...	1120	...
21	2.50	-.50	...	1130	...
25	3.-	-.60	510	1605	...
26	3.50	-.70	525	1615	...
31	3.50	-.70	540	1630	...
31	3.50	-.70	550	1635	...
33	4.-	-.80	600	1645	...
34	4.-	-.80	605	1655	...
36	4.50	-.90	610	1700	...
38	5.-	1.-	620	1710	...
42	5.50	1.10	635	1725	...
45	6.-	1.20	645	1735	...
46	6.-	1.20	650	1740	...
ab Laa a. d. Thaya Bf. an 6 15 930 1325 1525 Laa a. d. Thaya Postamt ... ↑ 6 10 927 1320 1523 Laa a. d. Thaya Gasth. Knirsch ... 6 05 925 1315 1520 Hanfthal ... 5 55 ab 1310 ab Altenmarkt Abzw. ... 5 45 ... 1300 ... Klein Baumgarten ... 5 40 ... 1253 ... Unter Stinkenbrunn ... 5 30 ... 1245 ... Schoderlee Abzw. ... 5 25 ... 1235 ... Stronsdorf ... 5 20 ... 1225 ... Patzmannsdorf ... } 757 5 10 ... 1210 ... an Groß Harras 747, 757 ab 5 00 ... 1200 ... Kammerndorf ... ↑ ... 1150 1950 Klein Kadolz ... ↑ ... 1135 1935 Enzersdorf i. T. 747 ... ↑ ... 1120 1920 Altenmarkt ... ↑ ... 1115 1915 Weyerburg ... ↑ ... 1055 1900 Eggendorf im Tale ... ↑ ... 1045 1855 Klein Stetteldorf ... ↑ ... 1040 1850 Asporsdorf ... ↑ ... 1030 1845 an Oberhollabrunn Postamt ... ↑ ... 1025 1835 an Oberhollabrunn Bf. 47 747 ab ... ↑ ... 1015 1820 ... ↑ ... 1010 1815					
§ Für je 20 kg					

Stockerau—Herzogbirbaum

—	S	S §	...	1330	ab Stockerau Bf. 3, 47, 947 an	...	740	...
1	-.20	-.10	...	1335	Stockerau Gasthof Meyer ... ↑	...	715	...
6	1.-	-.20	...	1340	Hatzenbach Abzw. ... ↑	...	700	...
9	1.50	-.30	...	1400	Senning ... ↑	...	650	...
12	2.-	-.40	...	1410	Roseldorf ... ↑	...	640	...
14	2.-	-.40	...	1420	Groß Mugl ... ↑	...	635	...
16	2.50	-.50	...	1425	Abzw. Ottendorf ... ab	...	625	...
17	2.50	-.50	...	1430	an Herzogbirbaum ... ab	...	620	...
§ Für je 20 kg								

Ober Hollabrunn—Ravelsbach

—	S	S §	...	1415	ab Ober Hollabrunn Bf. 47, 747 an	...	935	...
5	-.50	-.10	...	1430	Schöngrabern ... ↑	...	920	...
9	1.-	-.20	...	1440	Mittergrabern ... ↑	...	910	...
12	1.50	-.30	...	1450	Sitzenhart ... ab	...	900	...
15	2.-	-.40	...	1500	an Sitzendorf ... ab	...	850	...
19	2.60	-.52	655	1525	ab 840	...	2020	...
19	2.60	-.52	705	1535	ab 830	...	2010	...
22	3.20	-.64	715	1545	ab 825	...	2000	...
26	3.80	-.76	725	1555	ab 815	...	1950	...
31	4.30	-.86	720	1556	ab 800	1630
			740	1610	an 745	1615
§ Für je 20 kg								

Fortsetzung nächste Seite!

747, 757, 759

km	Fahrt	Gebühr	Hinfahrt	Postkraftwagenfahrten	Rückfahrt				
Fortsetzung von 747									
Hetzmannsdorf-Wullersdorf—Groß Harras									
	S	S S		47					
—	—	—	815	2055 ab	Hetzmannsdorf-Wullersdorf Bf. an	640	2000
1-6	-70	-14	820	2100	Wullersdorf	635	1955
3-8	-70	-14	835	2110	Immendorf	625	1940
5-4	1-	-20	840	2115	Schalladorf	620	1935
7	1-20	-24	850	2125	Ober Stinkenbrunn	610	1925
8-6	1-50	-30	855	2130	Nappersdorf	605	1920
9-6	1-50	-30	900	2135	Klein Weikersdorf	600	1915
14-6	2-	-40	915	2145	Mailberg	545	1900
18-2	2-30	-44	930	2155	Diepoltz	535	1845
19-6	2-50	-50	935	2200	an Groß Harras	530	1840

757

Mistelbach—Groß Harras

	S	S S	b				b		
—	—	—	800	1725	ab	Mistelbach 52, 54, 57	an	720	1620
4	-50	-10	810	1735	Hütteldorf 52		710	1610	
7	1-	-20	820	1745	Asparn a. Z. 52		700	1600	
9	1-50	-30	825	1750	Olgersdorf		655	1555	
13	2-	-40	840	1805	Zwentendorf		640	1540	
14	2-	-40	845	1810	Weuzersdorf		635	1535	
15	2-	-40	855	1815	Gnadendorf		630	1530	
19	2-50	-50	910	1830	Eichenbrunn		615	1515	
19	2-50	-50	915	1835	Eichenbrunn, Abzw. Röhrabr.		610	1510	
22	3-	-60	an	1845	Ob. Schoderlee Abzw.				
24	3-	-60		1850	Unter Stinkenbrunn.				
26	3-50	-70		1850	Unt. Schoderlee Abzw.				
27	4-	-80			Stronegg		555		
29	4-	-80		1905	Stronsdorf		550		
32	4-50	-90		1915	Patzmannsdorf		540		
36	4-50	-90		1925	an Groß Harras		530		

§ Für je 20 kg

b Vom 15. Juni bis 18. September

759

Wien I. Österr. Verkehrsbureau Friedrichstr. 1—Nikolsburg (Zollhaus)

§ Für je 20 kg

	S	S S					
—	—	—	17 00	ab	Wien Österr. Verkehrsbüro	an	9 20
1	0-50	-10	17 05	Praterstern 3		9 15	
5	1-	-20	17 15	Floridsdorf 3, 47, 51		9 05	
10	1-50	-30	17 30	Stammersdorf 59		8 50	
16	1-30	-36	17 40	Neuwirthshaus		8 40	
18	2-	-40	17 50	Eibesbrunn 59		8 30	
21	2-30	-44	18 00	Wolkersdorf 57. 951		8 20	
26	2-50	-56	18 15	Kasernberg		8 05	
32	3-40	-63	18 40	Kollnbrunn 54		8 00	
33	3-50	-70	18 45	Bad Pyrawarth 54		7 45	
34	3-60	-72	18 50	an	Gaweinsthal 54	ab	7 40
			18 55	ab		an	7 35
39	4-	-80	19 10	Schrick		7 25	
44	4-50	-90	19 20	Kottasbrunn Abzweigung		7 10	
48	5-	1-	19 30	Wilfersdorf 52		7 00	
53	5-30	1-05	19 40	Erdberg		6 50	
56	5-60	1-12	19 50	Wetzelsdorf		6 40	
			19 55	an		ab	6 35
59	6-	1-20	20 00	an	Poysdorf 59	ab	6 30
			20 00	ab		an	6 20
64	6-50	1-30	20 20	Poysbrunn Abzweigung		6 20	
70	7-	1-40	5 25 20 40	Drasenhofen		6 00	
74	7-50	1-50	5 35 20 50	an	Nikolsburg (Zollhaus)	ab	5 40

km	Fahrpreis	Gepäck- gebühr	Hinfahrt	Postkraftwagenfahrten	Rückfahrt
----	-----------	-------------------	----------	-----------------------	-----------

762

Parndorf—Neusiedl a. See—Podersdorf

Vom 1. Juni bis 18. September

	S	S §	So	ab	an	So		
—	—	—	825	1330	2135	610	1155	1945
5	1.—	—20	840	1345	2150	555	1140	1930
15	2.50	—50	900	1410	2210	535	1115	1910

ab Neusiedl am See 63, 63 a an Δ 599, ~~762~~ 901
 ab Weiden am See Δ 599, ~~762~~ 901 an
 an Podersdorf Δ 599, ~~762~~ 901 ab

§ Für je 20 kg ◆ 63 a, Δ 599, ~~762~~ 901

764

Wien—Eisenstadt—Mörbisch

	S	S §		(Verkehrsbüro) 716, 759, 901				
—	—	—	8 10	19 00	ab Wien I., Friedrichstraße 1...	an	8 00	22 00
11	1.—	—20	8 35	19 25	Hennersdorf 24	↑	7 35	21 35
16	1.50	—30	8 47	19 37	Laxenburg 20	↑	7 23	21 23
19	1.50	—30	8 54	19 44	Achau	↑	7 16	21 16
22	2.—	—40	9 01	19 51	Münchendorf 24	↑	7 09	21 09
30	2.50	—50	9 20	20 10	Ebreichsdorf 24	↑	6 50	20 50
32	3.—	—60	9 25	20 15	Weigelsdorf 24	↑	6 45	20 45
35	3.50	—70	9 30	20 20	Wampersdorf	↑	6 40	20 40
36	3.50	—70	9 34	20 24	Wimpassing	↑	6 36	20 36
40	4.50	—90	9 43	20 33	Hornstein	↑	6 27	20 27
45	5.—	1.—	9 55	20 45	Mühlendorf 22	↑	6 15	20 15
47	5.50	1.10	10 00	20 50	Groß Höllein	↑	6 10	20 10
51	6.—	1.20	10 10	21 00	an Eisenstadt 63, 64, 764, 964	ab	6 00	20 00
67	8.20	1.64	1110	...	ab Rust 64, Δ 599	an	...	1900
74	8.50	1.70	1110	...	an Mörbisch 764	ab	...	1816

Eisenstadt 63, 64, ~~764, 964~~ an
 ab Rust 64, Δ 599
 an Mörbisch ~~764~~

§ Für je 20 kg b An So

Fahrpreise im Durchgangsverkehr:

Wien—Eisenstadt S 5.—, Wien—Rust S 7.70 Wien—Mörbisch S 7.50

§ Für je 20 kg

Mörbisch—Eisenstadt

	S	S §	So	ab	an	So			
—	—	—	625	1540	1735	1130	1220	1705	2000
7	1.—	—20	640	1555	1750	1110	1205	1650	1945
12	1.50	—30	645	1605	1800	1200	1645	1940	
17	2.—	—40	700	1620	1815	1145	1630	1925	
22	2.50	—50	740	1120	ab	ab	
23	2.50	—50	745	1105	
25	2.50	—50	745	1030	1100	...	

ab Mörbisch ~~764~~ an
 an Rust 64, Δ 599, ~~764~~ an
 ab St. Margarethen 64
 an Eisenstadt Bf. 63, 64, ~~764, 964~~
 an Eisenstadt „Weiße Rose“
 an Eisenstadt P. A. ~~764, 964~~ ab

Fahrpreis: Rust—Eisenstadt S 2.20 Mörbisch—Eisenstadt S 2.50

Eisenstadt—Wampersdorf Bf.

	S	S §		ab	an			
—	—	—	450	755	ab Eisenstadt (Postamt) 63, 64,	an	745	835
3	—50	—10	500	805	Klein Höllein	↑	735	830
5	—50	—10	510	810	Groß Höllein	↑	725	825
7	1.—	—20	525	815	Mühlendorf (Müllendorf)	↑	720	820
12	1.50	—30	540	an	Hornstein	↑	705	ab
16	2.—	—40	550	...	Wimpassing 764	↑	650	...
17	2.50	—50	555	...	Wampersdorf Ort	↑	645	...
19	2.50	—50	600	...	an Wampersdorf Bf. 24	ab	640	...

Eisenstadt (Postamt) 63, 64, an
 Klein Höllein
 Groß Höllein
 Mühlendorf (Müllendorf)
 Hornstein
 Wimpassing ~~764~~
 Wampersdorf Ort
 an Wampersdorf Bf. 24

§ Für je 20 kg

769, 772

km	Fahrpreis	Beleggebühren	Hinfahrt	Postkraftwagenfahrten	Rückfahrt
----	-----------	---------------	----------	-----------------------	-----------

769

Rechnitz Bf.—Rechnitz P. A.

	S	§ S	Rechnitz Bf. 69	ab	515	750	1420	1940	2225	...
3	-50	-10	Rechnitz P. A.	an	525	800	1430	1950	2235	...
			Rechnitz P. A.	ab	450	730	1345	1920	2200	...
3	-50	-10	Rechnitz Bf. 69	an	500	740	1355	1930	2210	...

§ Für je 20 kg

772

Linz (Postamt Dombg. 1)—Gallneukirchen

	S	§ S	b	c	d	82, 131, Δ 600, 602, 772	ab	Linz (Postamt Dombg. 1) 72, 79, 81, an	...	f	d	
2	—	—	810	1700	1900	Urfahr, Gasthof Aehleitner	ab	Linz (Postamt Dombg. 1) 72, 79, 81, an	...	735	1645	1845
4	-80	-16	818	1708	1908	Steg bei Urfahr	ab	Linz (Postamt Dombg. 1) 72, 79, 81, an	...	725	1635	1835
5	-80	-16	826	1716	1916	Dornach ^x	ab	Linz (Postamt Dombg. 1) 72, 79, 81, an	...	720	1630	1830
6	1.20	-24	828	1718	1918	Katzbach	ab	Linz (Postamt Dombg. 1) 72, 79, 81, an	...	715	1625	1825
8	1.20	-24	830	1720	1920	Mittertreffling ^x	ab	Linz (Postamt Dombg. 1) 72, 79, 81, an	...	713	1623	1823
11	1.20	-24	836	1726	1926	Kreuzwirt ^x	ab	Linz (Postamt Dombg. 1) 72, 79, 81, an	...	708	1618	1818
14	2.-	-40	845	1735	1935	Gallneukirchen (Postamt)	ab	Linz (Postamt Dombg. 1) 72, 79, 81, an	...	700	1610	1810
			855	1745	1945		an	Linz (Postamt Dombg. 1) 72, 79, 81, an	...	650	1600	1800

- § Für je 20 kg
- b Verkehrt vom 1. Juli bis 15. September
- c Verkehrt vom 1. Juli bis 15. September an W, bis 30. Juni und vom 15. September auch an SF
- d Verkehrt vom 1. Juli bis 15. September an SF
- f Von 1. Juli bis 15. September an W

Linz—Leonfelden—Vorderweißenbach

	S	§ S	b	c	d	82, 131, Δ 600, 602, 772	ab	Linz (Postamt Dombg. 1) 72, 79, 81, an	...	b	W	SF
2	—	—	800	1600	1800	Urfahr, Gasthof Aehleitner ^x 81	ab	Linz (Postamt Dombg. 1) 72, 79, 81, an	...	800	1830	1930
4	-80	-16	808	1608	1808	Auf der Wies	ab	Linz (Postamt Dombg. 1) 72, 79, 81, an	...	750	1820	1920
5	-80	-16	813	1613	1813	Jäger im Tal ^x	ab	Linz (Postamt Dombg. 1) 72, 79, 81, an	...	745	1813	1913
8	1.20	-24	815	1615	1815	Pfaffenberger-Speichmühle ^x	ab	Linz (Postamt Dombg. 1) 72, 79, 81, an	...	740	1810	1910
12	1.00	-32	825	1625	1825	Wildberg (Postablage)	ab	Linz (Postamt Dombg. 1) 72, 79, 81, an	...	735	1802	1902
16	2.-	-40	835	1635	1835	Hellmonsödt (Postamt)	ab	Linz (Postamt Dombg. 1) 72, 79, 81, an	...	725	1752	1852
21	2.50	-50	905	1650	1850	Zwettl, O. Ö. (Postamt)	ab	Linz (Postamt Dombg. 1) 72, 79, 81, an	...	715	1740	1840
26	3.-	-60	925	1740	1925	Handlmühle ^x	ab	Linz (Postamt Dombg. 1) 72, 79, 81, an	...	655	1725	1822
28	3.-	-60	940	1725	1940	Unterstifting ^x	ab	Linz (Postamt Dombg. 1) 72, 79, 81, an	...	640	1708	1808
29	3.-	-60	945	1730	1945	Leonfelden (Postamt)	ab	Linz (Postamt Dombg. 1) 72, 79, 81, an	...	635	1703	1803
34	3.50	-70	950	1735	1950	Amessschlag	ab	Linz (Postamt Dombg. 1) 72, 79, 81, an	...	630	1700	1800
37	4.-	-80	...	1740	1955	Vorderweißenbach	ab	Linz (Postamt Dombg. 1) 72, 79, 81, an	...	615
			...	1755	1970		an	Linz (Postamt Dombg. 1) 72, 79, 81, an	...	600
			...	1805	1980		an	Linz (Postamt Dombg. 1) 72, 79, 81, an	...	560

- b Leonfelden—Vorderweißenbach Do bis einschließlich So bis 11. September
- c MI Sa

Linz—Oberneukirchen—Waxenberg

	S	§ S	b	c	d	82, 131, Δ 600, 602, 772	ab	Linz (Postamt Dombg. 1) 72, 79, 81, an	...	b	
2	—	—	700	1400	1600	Urfahr, Gasthof Aehleitner	ab	Linz (Postamt Dombg. 1) 72, 79, 81, an	...	730	1930
4	-80	-16	708	1408	1608	Auf der Wies ^x	ab	Linz (Postamt Dombg. 1) 72, 79, 81, an	...	720	1920
5	-80	-16	713	1413	1613	Jäger im Tale ^x	ab	Linz (Postamt Dombg. 1) 72, 79, 81, an	...	715	1915
8	1.20	-24	715	1416	1616	Pfaffenberger ^x	ab	Linz (Postamt Dombg. 1) 72, 79, 81, an	...	710	1912
12	1.00	-32	726	1426	1626	Wildberg	ab	Linz (Postamt Dombg. 1) 72, 79, 81, an	...	705	1905
16	2.-	-40	738	1438	1638	Hellmonsödt (Postamt)	ab	Linz (Postamt Dombg. 1) 72, 79, 81, an	...	655	1853
21	2.50	-50	755	1455	1655	Zwettl O.-Ö.	ab	Linz (Postamt Dombg. 1) 72, 79, 81, an	...	640	1850
25	3.-	-60	810	1510	1710	Oberneukirchen	ab	Linz (Postamt Dombg. 1) 72, 79, 81, an	...	625	1830
29	3.50	-70	820	1525	1725	Waxenberg	ab	Linz (Postamt Dombg. 1) 72, 79, 81, an	...	610	1815
			825	...	1730		an	Linz (Postamt Dombg. 1) 72, 79, 81, an	...	580	1800

- b Nur an SF, und zwar Linz—Oberneukirchen bis 4. Juni und vom 12. September bis 1. November, Linz—Waxenberg vom 5. Juni bis 11. September

Fortsetzung nächste Seite!

km	Fahrpreis	Gepäckgebühr	Hinfahrt	Postkraftwagenfahrten	Rückfahrt
----	-----------	--------------	----------	-----------------------	-----------

Fortsetzung von 772

Linz—Reichenthal

	S	§ S	b	c	82, 131, 1 600, 602, 772	an			
—	—	—	1300	1500	ab Linz (Postamt bong. 1) 72, 79, 81,	↑	...	8 00	...
2	—	—	1308	1508	Urfahr, Gasthof Aehlthner 772	↑	...	7 50	...
7	1.20	-.24	1320	1520	Auhof ^x	↑	...	7 35	...
12	1.60	-.32	1340	1540	Altenberg bei Linz	↑	...	7 20	...
19	2.30	-.46	1400	1600	Baumgarten ^x	↑	...	7 00	...
24	2.50	-.50	1418	1618	Reichenau im Mühlkreis	↑	...	6 40	...
29	3.—	-.60	1433	1633	Habruck ^x	↑	...	6 20	...
32	3.—	-.60	1445	1645	Schenkenfelden	↑	...	6 10	...
35	3.50	-.70	1452	1652	Kampelmühle ^x	↑	...	5 57	...
38	4.—	-.80	1500	1700	an Reichenthal	↓	...	5 50	...

b Verkehrt Mo, Di, Mi, Do, Sa

c Verkehrt nur Fr, So

Steindorf—Straßwalchen—Mondsee

Betriebsdauer 15. Mai bis einschließlich 1. Oktober

	S	§ S	b		ab		b	
—	—	—	1440	...	Steindorf Bf. 72, 97, 98	↑	1200	...
4	1.50	-.16	1453	...	Straßwalchen Postamt 72a	↑	1150	...
6	1.—	-.20	1459	...	Thalham ^x	↑	1138	...
8	1.—	-.20	1505	...	Irrsdorf	↑	1133	...
9	1.—	-.20	645	1519 2015	Rabenschwand-Oberhofen 72	↑	630	1130 1840
11	1.—	-.20	652	1526 2020	Oberhofen Postamt	↑	620	1120 1830
12	2.—	-.40	655	1529 2025	Wegdorf bei Oberhofen ^x	↑	615	1115 1825
17	2.—	-.50	710	1546 2040	Zell am Moos Postamt	↑	600	1100 1810
18	2.50	-.58	715	1549 2043	Kasten	↑	555	1055 1805
23	3.50	-.78	727	1602 2057	Mondsee oberer Markt	↑	543	1043 1753
—	—	—	729	1603 2058	an Mondsee unterer Markt ^x	↓	547	1041 1751
—	—	—	730	1604 2100	an Mondsee Postamt 102, 1 611	↓	540	1040 1750

§ Für je 20 kg

b Vom 1. Juli bis 15. September

Zur Straßenerhaltung wird bei Fahrten von und nach Steindorf außer dem Fahrpreise noch ein Zuschlag von S —.20 eingehoben

Gesellschaftsfahrten der Österr. Postverwaltung
in Salzburg

Tagesausflüge:

Königsee, Fahrpreis S 12.—, Abfahrt 900 beim Hotel Bristol.

Salzkammergut-Seen, Fahrpreis S 20.—, Abfahrt 900 bei der Zweigstelle des Österr. Verkehrsbüros, Schwarzstraße 1

Platzbestellung:

Zweigstelle des Österr. Verkehrsbüros, Salzburg, Schwarzstraße 1

Fortsetzung nächste Seite!

km	Fahrpreis		Hinfahrt								Postkraftwagenfahrten			Rückfahrt											
	Personen	Gepäckgeb.																							
Fortsetzung von 772													Zeichenerklärung siehe nächste Seite												
	S	S S												♠ 213, ♠ 1060											
2																									
12	1-50	-38																							
13	2-	-40																							
18	3-	-60																							
20	3-50	-70																							
24	4-	-90																							
26	4-50	-90																							
29	4-50	-90																							
33	6-	1.20																							
34	6-	1.20																							
35	6-	1.20																							
39	7-	1.40																							
45	7-	1.40																							
50	1-	-20																							
55	2-	-40																							
1																									
2																									
3																									
4																									
5																									
6																									
7																									
8																									
9																									
10																									
11																									
12																									

(Schwarzstraße)

ab Salzburg, Verkehrsburcau ... an
 an Salzburg Bf. 72, 73, 99, 100, ab
 ab 100a, 101, 107, 210 212, 213 an
 ab Walsertal (österr. Zollamt) ♠ an
 ab Schwarzbach (d. Zollamt) ♠ an
 an Bad Reichenhall Bf. 213 ab
 ab Bad Reichenhall-Kirchberg Bf. ♠ an
 ab Baumgarten an
 ab Schwarz w. Hintersee-Samsanbaw. x an
 ab Jettenberg (Garthaus Saalachtal) an
 ab Schneizeleuth ♠ 1064 an
 ab Ristfauch x an
 an Mellek (deutsches Zollamt) ♠ ab
 ab 1064 an
 ab Steinpaß (östr. Zollamt) ♠ an
 ab 1064 an
 ab Niederland x an
 ab Unken (Postamt) ♠ 1064 an
 ab Unken (Kramerwirt) x an
 ab Bad Oberrain x an
 ab Reith ♠ 1064 an
 ab Hallenstein x an
 ab Plankenwirt x an
 ab Antoniakapelle x an
 an Lofer (Postamt) ♠ 773, 1064 ab
 ab Lofer ... an
 an Saalfelden } ♠ ab
 an Zell am See } 773 ab
 ab Lofer (Postamt) ♠ 773, 1064 an
 ab Strub ... ab
 an Waidring P. A. ♠ 773. ab
 ab Fieberbrunn 73 ♠ 773 an

Mark Traunstein

Mark Traunstein

Mark Traunstein

Mark Traunstein

		1	2	3	4	5	6	7	8	9	ab Waidring P. A. 773. an	1	2	3	4	5	6	7	8	9	10	11	12
62	3.50	—	70	900	918	1221	1241	1721	1741	754	11 ⁸⁶	1658
66	4.50	—	90	929	940	1252	1252	1733	1753	737	11 ¹⁹	1630
70	5.—	1.—	...	940	...	1305	1305	1805	726	11 ⁹⁷	1627
80	7.—	1.10	1340	1340	715	10 ⁵⁵	1615
				1405	1405	b16 ⁰³
				b15 ⁴⁰

c Verkehrt vom 15. Juni bis 30. September
§ Für je 20 kg

b Verkehrt vom 1. Juli bis 15. September
g Verkehrt vom 15. Mai bis 15. September

Salzburg—Lofer	oder umgekehrt S 7.—	Salzburg—Kitzbüsel	oder umgekehrt S 13.—
Salzburg—Zell am See	" " 13.—	Salzburg—Waidring	" " 9.—
Bad Reichenhall—Zell am See	" " 9.—	Bad Reichenhall—Waidring	" " 6.—
Lofer—Zell am See	" " 2.—	Bad Reichenhall—St. Johann in Tirol	" " 8.—
Salzburg—St. Johann i. T.	" " 12.—	Bad Reichenhall—Kitzbüsel	" " 9.—

Direkte Fahrkarten:

Ohne gültige Reisepapiere kein Grenzübertritt

Paß- und Zollabfertigung
Kraftwagenfahrt der deutschen Reichspost

d Verkehrt nur im Juli und August
f Verkehrt vom 1. Juni bis einschl. 31. August

773 Lofer—Saalfelden—Zell am See

§ Für je 20 kg

	S	§ S	b	g	g	c	d	ab 772, 1064	g	c d	f	c d
—	—	—	715	935	1210	1730	1335	ab Lofer (Postamt)	840	1110	1700	1740
3	—	—	725	945	1218	1800	1344	Grubhof ⁶	830	1100	1651	1730
6	1.—	—	733	953	1226	1808	1352	St. Martin bei Lofer P. A.	820	1051	1641	1720
9	1.50	—	743	1003	1235	1818	1400	Vorderkaserklamm ^x	812	1042	1633	1712
10	1.50	—	752	1012	1240	1827	1405	Lamprechtsofenloch ^x	810	1041	1630	1710
11	1.50	—	Weißbach bei Lofer P. A.
19	2.50	—	813	1033	1300	1848	1425	Frohnwies ^x	745	1015	1605	1645
25	4.—	—	835	1055	1315	1908	1440	Diesbach ^x	730	1000	1545	1625
27	4.—	—	840	1100	1317	1915	1445	Brandlhof ^x	725	955	1535	1615
42	7.—	1.40	845	1105	1322	1920	1450	Schörhof ^x	720	950	1530	1610
			850	1110	1330	1925	...	an Saalfelden Postamt... (ab)	710	m 940	...	n 15 ⁵⁰
			830	1150	1410	k 20 ⁰⁵	...	an Saalfelden Bahnhof 73 (an)	630	m 900	...	n 15 ¹⁰
			an Zell am See (Bankhaus Lammer) ab

b Bis 30. Juni und ab 16. September
c Ab 1. Juni bis 15. September
d Ab 16. September bis 30. September im Bedarfsfalle
f Bis 31. Mai und ab 16. September
g Ab 1. Juli bis 15. September
h Nur im Bedarfsfalle vom 16. September bis 30. September
k Vom 1. Juli bis 15. September
m Vom 1. Juli bis 15. September, im Bedarfsfalle bis 30. September
n Bis 15. September

73, 108, 733, 973

km	Fahrpreis Exp.-Feb.	Hinfahrt	Postkraftwagenfahrten	Rückfahrt
----	------------------------	----------	-----------------------	-----------

Fortsetzung von 773

Zell am See—Bruck im Pinzgau—Ferleiten

Betriebsdauer vom 18. Juni bis 15. September

	S	N	b		b	73, 103, 773, 973		b	b			
—	—	—	740	820	1310	1535	ab	Zell am See (Bankhaus Lammer) an	1055	1140	1723	1913
—	—	—	741	821	1311	1540	ab	Zell am See Bf.	1054	1139	1722	1912
3	-50	-10	747	827	1317	1542	ab	Bruckberg 108	1045	1132	1715	1905
—	—	—	787	837	1327	1552	an	Bruck im Pinzgau 73	1035	1122	1708	1855
7	1	-20	800	845	1330	1555	ab	Vorfusch*	1030	1120	1700	1850
9	1	-30	805	850	1335	1600	an	Gasthof Imbachhorn	1025	1115	1655	1845
15	2	-50	825	910	1355	1620	an	Dorf Fusch (P. A.)	1010	1100	1640	1830
19	3	-60	840	925	1410	1635	an	Bärenwerk	955	1045	1625	1815
4	-80	—	858	943	1429	1654	an	Ferleiten Wegabzw. z. Tauerngasthof	941	1031	1611	1801
23	4	-80	900	945	1430	1655	an	Ferleiten Lukashausl P. A.	940	1030	1610	1800

§ Für je 20 kg

b Ab 1. Juli bis 15. September, bei schönem Wetter auch über den 15. September hinaus

Reisende, die zwischen Zell am See und Dorf Fusch oder zwischen Dorf Fusch und Ferleiten den Postkraftwagen benutzen, haben außer dem Fahrpreis noch einen Straßenerhaltungsbeitrag von 10 Groschen, bzw. von 40 Groschen zu entrichten

Gesellschaftsfahrten der Österr. Postverwaltung in Zell am See

Tagesausflüge:

- Badgastein, Fahrpreis S 15.—, Abfahrt zirka 900
- Königssee, Fahrpreis S 22.—, Abfahrt zirka 900
- Salzburg (Festspiele), Fahrpreis S 20.—, Abfahrt zirka 1400
- Rundfahrt Lofer—Kitzbühel—Paß Thurn—Mittersill, Fahrpreis S 18.—, Abfahrt zirka 900

Sonderfahrten:

- Kesselfall und zu den Krimmlerfällen nach Bedarf
- Platzbestellung: Vertretung Zell am See des Österr. Verkehrsbüros Bankhaus A. Lammer & Co., Marktplatz

St. Johann i. P.—Hüttschlag

Betriebsdauer vom 15. Juni bis 15. September

	S	N			73, 107, 773, 873				
1-2	-50	-10	850	1750	ab	St. Johann i. Pongau Bf.	an	630	1600
—	—	—	900	1800	ab	St. Johann i. P. Postamt ..	an	620	1550
2-4	-50	-10	915	1815	ab	Huberwirt	an	615	1545
6	1	-50	930	1830	ab	Nilwirt	an	600	1530
10	1	-20	955	1855	an	Neue Wacht	an	535	1505
12-2	1	-30	1000	1900	ab	Altes Schulhaus	an	530	1500
—	—	—	1005	1905	ab	Schiederhof	an	525	1455
14-6	2	-40	1015	1915	ab	Großarl Postamt	an	515	1445
17-8	2	-50	1030	1930	ab	Auhäusel	an	500	1430
19-8	3	-60	1035	1935	ab	Grieblöhen	an	425	1425
22-8	3	-60	1045	1945	ab	Hüttschlag Postabl.	an	415	1415
25-8	3	-70	1100	1990	ab	Hüttschlag Postabl.	an	410	1400

§ Für je 20 kg

◆ Verkehrsaufnahme in Strecke Großarl—Hüttschlag erst nach Beendigung der Straßenbauarbeiten

Fortsetzung nächste Seite!

km	Fahrtzeit	Gepäck-gebühr	Hinfahrt	Postkraftwagenfahrten	Rückfahrt
Fortsetzung von 773					
Radstadt—St. Johann i. P.					
—	—	—	700	ab Radstadt Bf. 129 ^b 829 an	an 1415
—	—	—	1540	ab Radstadt P. A. ^b 973 an	an 1415
—	—	—	1550	ab Radstadt Bf. 129, ^b 829 an	an 1400
4	—50	—10	716	ab Altenmarkt 129	an 1345
8	—50	—10	727	ab Reitdorf	an 1334
12	1.50	—30	740	ab Mayerdorfr ^x	an 1320
15	1.50	—30	748	ab Schwaighofdorfr ^x	an 1312
19	2.—	—40	806	ab Wagrain	an 1300
22	2.50	—50	815	ab Allerwaldwirtr ^x	an 1290
25	3.—	—60	826	ab Grubhöhe ^x	an 1290
27	3.30	—70	836	ab St. Johann i. Pongau P. A. ^b 773 an	an 1230
29	3.30	—70	840	ab St. Johann i. Pongau Bf. ^b 773 an	an 1225
			845	ab St. Johann i. Pongau Bf. ^b 773, 107, ^b 773 an	an 1220

b Verkehrt vom 1. Juli bis 15. September

Golling-Abtenau Bf.—Bad Abtenau—Gosau—Gosauschmied

17 Sitz- und 6 Sitzplätze

S	§ S	b				b
—	—	—	1000	1535	ab Golling-Abtenau Bf. 73,107 an	730 1900
1	—20	—04	1010	1545	ab Golling (Postamt) an	725 1855
4	—50	—10	1020	1555	ab Unter Scheffau an	710 1840
9	1.50	—30	1035	1615	ab Ober Scheffau an	655 1830
11	2.—	—40	1045	1626	ab Lammeröfen ^x an	650 1825
15	2.—	—40	1105	1640	ab Voglau ^x an	640 1815
20	2.50	—50	1120	1655	ab Abtenau (Postamt) an	625 1800
25	3.—	—60	1210	1710	ab Schweighofbrücke an	617 1745
27	3.50	—70	1225	1725	ab Bad Abtenau an	605 1730
27	3.50	—70	1235	1735	ab Schornhof ^x an	600 1725
30	4.—	—80	1245	—	ab Gseng-Zwieselalm ^x an	— 1720
33	4.50	—90	1300	—	ab Russbachsag (Postamt) an	— 1715
36	5.50	1.10	1310	—	ab Paß Gschütt ^x an	— 1705
39	6.—	1.20	1325	—	ab Gosau (Postamt) an	— 1650
—	—	—	—	—	ab Kirchenwirtr ^x an	— 1650
44	7.—	1.40	1345	—	ab Gosauschmied an	— 1630

§ Für je 20 kg

b Verkehrt vom 15. Juni bis einschließlich 15. September; bei schönem Wetter bleibt der Verkehr auch über den 15. September weiter aufrecht

Taxenbach (Markt)—Wörth

Betriebsdauer: 1. Juli bis einschließlich 31. Oktober

S	§ S					
—	—	—	845	1315	ab Taxenbach Markt an	815 1100
1.5	—	—	850	1320	ab Taxenbach Bf. 73 an	810 1050 1545
7	2.20	—41	910	1340	ab Agerwirt (Kitzlochkl.) an	755 1030 1518
8	2.20	—41	913	1348	ab Hanslwirtr ^x an	752 1027 1527
12.5	3.20	—61	930	1400	ab Rauris an	740 1015 1515
17	—	—	945	1415	ab Wörth an	c 10 ⁰⁰ c 15 ⁰⁰

§ Für je 20 kg

c Zwischen Rauris und Wörth verkehrt der Postkraftwagen nur bei Mitfahrt von 8 Personen oder Bezahlung des für 8 Fahrgäste entfallenden Fahrpreises (für die Person S 1.—)

Fortsetzung nächste Seite!

km	Maßgeb.	Gebühr	Hinfahrt	Postkraftwagenfahrten	Rückfahrt
----	---------	--------	----------	-----------------------	-----------

Fortsetzung von 773

Fieberbrunn—Waldring—St. Johann i. Tirol

Betriebsdauer: 3. Juli bis 4. September

	S	§ S							
			1020	1445	ab Fieberbrunn Postamt	an	955	1405	
			1025	1450	an Fieberbrunn Bf. 73	ab		1400	
2	1.-	-20	1040	1510	ab	an		1355	
5	1.50	-30	1050	1520	St. Jakob im Hause	↑	945	1345	
7	1.50	-30	1055	1525	Flecken	↑	940	1340	
8	2.-	-40	1100	1530	Schwent	↑	935	1335	
10	2.50	-50	1105	1535	St. Ulrich	↑	930	1330	
13	3.-	-60	1115	1545	Adolari	↑	920	1320	
16	3.50	-70	1125	1555	an Waldring 772, 773	ab	910	1310	
			1139	1659	ab Waldring	an	854	1219	
			1210	1730	an Lofer	ab	830	1150	
16	—	—	1220	1721	ab Waldring 772, 773	an	754	1137	
23	5.-	1.-	1241	1741	Erpfendorf 772, 773	↑	737	1119	
27	6.-	1.20	1252	1753	Kirchdorf-Habach 772, 773	↑	726	1107	
31	6.50	1.30	1305	1805	an St. Johann i. T. 73, 772, 773	ab	715	1055	

§ Für je 20 kg

St. Johann i. T.—Erpfendorf—Waldring—Erpfendorf—Kössen

§ Für je 20 kg Betriebsdauer: 15. Mai bis einschließlich 14. Juni 1927

	S	§ S							
			1610		ab St. Johann i. Tirol 73, 772, 773	an	940		
4	1.-	-20	1623		ab Kirchdorf-Habach	an	925		
			1635		an Erpfendorf 772, 773	ab	910		
8	1.50	-30	1638		ab	an	907		
12	2.-	-40	1630		ab Zehrerwirt	ab	855		
13-5	2.50	-50	1655		ab Hausergasse	ab	850		
			1700		an Waldring 772, 773	ab	845		
15	2.50	-50	1707		ab	an	838		
1-5	—	—	1711		ab Hausergasse	ab	833		
3	—	-10	1715		ab Zehrerwirt	ab	829		
7	1.50	-30	1727		an Erpfendorf 772, 773	ab	817		
			1730		ab	an	815		
12	2.50	-50	1745		Kreppen	↑	800		
18	3.50	-70	1805		Aschau	↑	740		
19	3.50	-70	1808		Loferberg	↑	737		
20	4.-	-80	1811		Hütte-Neuwirt	↑	734		
22	4.-	-80	1815		an Kössen 773, 819	ab	730		

St. Johann i. Tirol Bf.—Reit im Winkl

Betriebsdauer: 15. Juni bis 30. September

17 Sitzplätze

	S	§ S	b					b
			1050	1850	ab St. Johann i. Tirol Bf. 73	an	935	1500
4	1.-	-20	1102	1902	Habach-Kirchdorf 772, 773	↑	923	1448
8	2.-	-40	1114	1914	Erpfendorf 772, 773	↑	911	1436
12	3.-	-60	1129	1929	Kreppen	↑	856	1421
18	4.-	-80	1149	1949	Aschenau	↑	836	1401
19	4.50	-90	1152	1952	Loferberg	↑	833	1358
20	4.50	-90	1155	1955	Neuwirt 819	↑	830	1355
22	5.-	1.-	1200	2000	an Kössen 819	ab	825	1350
				2040	ab	an	810	
24	—	—		2045	ab Neuwirt 819	ab	805	
28	6.-	1.20		2055	an Reit im Winkl 217, 819, 1064	ab	755	

§ Für je 20 kg

b Vom 3. Juli bis 5. September

Fortsetzung nächste Seite!

km	Fahrtzeit	Gepäck-gebühr	Hinfahrt	Postkraftwagenfahrten	Rückfahrt
----	-----------	---------------	----------	-----------------------	-----------

Fortsetzung von 773

Kufstein Bf.—St. Johann i. Tirol—Kitzbühel—Mittersill

Betriebsdauer: 3. Juli bis 1. Oktober

21 Sitzplätze

S		§S	c		208a, 773 819		an		c	
7	1.50	-.30	810	...	1540	ab Kufstein Bf. 119	...	1210	...	1720
14	3.50	-.70	828	...	1558	Steinerne Stiege	...	1152	...	1702
19	1.50	-.90	846	b	1616	Blaiken-Scheffau	...	1134	b	1644
21	5.-	1.-	900	1435	1630	Ellmau	...	1120	1430	1630
23	5.-	1.-	905	1440	1635	Going	...	1115	1425	1625
23	5.-	1.-	910	1445	1640	Stangl-Reith	...	1110	1420	1620
29	7.-	1.40	925	1500	1650	St. Johann i. T.	...	1055	1405	1605
			825	...	1350	73, 772 773	...	1200	...	2000
			825	...	1450	ab Kössen 773 an	...	1210	...	1730
						ab Lofer 772 an	...	1210	...	1730
						73, 772 773	...			
34	8.-	1.60	945	1510	1700	St. Johann i. T.	...	1025	1330	1545
39	9.-	1.80	957	1522	1712	Oberndorf	...	1013	1318	1533
43	10.-	2.-	1010	1535	1725	Kitzbühel Stadt 73	...	1000	1305	1520
48	11.-	2.20	1025	1630	1790	Aurach	...	955	1000	1515
54	12.-	2.40	1037	1642	1742	Jochberg	...	945	947	1505
58	13.-	2.60	1052	1655	1757	Jochbergwald	...	930	935	1450
70	14.-	2.80	1110	an	1815	Paß Thurn	...	915	an	1435
			1125	...	1830	Mittersill (Post) 108	...	905	...	1425
			1145	...	1890	an Mittersill (Post) 108	...	830	...	1350
			1045	an Mittersill	1700
			1145	an Krimml	1600
			1157	...	1902	ab Mittersill (Post) 108	...	825	...	1342
71	14.-	2.80	1200	...	1905	an Mittersill (Bräurupp) 108	...	823	...	1340

Bedarfstaltestellen Gasthof „Zur hohen Brücke“ bei Mittersill und Wachtwirt bei Jochberg

§ Für je 20 kg

b Vom 15. Mai bis 2. Juli und vom 5. September bis 1. Oktober

c Vom 3. Juli bis 5. September

Jenbach—Achensee (Seespitz)

Betriebsdauer 15. Juni bis 15. September — 13 Sitzplätze

bS	§S	c	c	73, 109, 110, 119	c	c
6	3.80	640	925	1400	1730	ab Jenbach Bf.
8	4.00	705	950	1425	1755	ab Maurach 109
		710	955	1430	1800	an Achensee (Seespitz) 822

§ Für je 20 kg S — .80 (bei der Talfahrt) S — .60)

Rückfahrkarte S 6.—

b Achensee—Jenbach S 3.—

c Vom 3. Juli bis 31. August

Innsbruck—Matriel am Brenner

773, 973, 1014

Tiroler Landes-Reisebüro Bormerplatz

S	§S	Innsbruck 73, 111, 113, 114, 119, ab	800	930	1220	1430	1850	1900
4-5	2.-	Vill	825	955	1245	1455	1905	1925
5-5	3.-	Igls 112	830	1005	1252	1500	1910	1930
8-8	4.-	Grünwalderhof	an	1015	1302	an	an	1945
9-5	4.-	Fatsch 119	...	1020	1307	1950
12-3	4.-	St. Peter	...	1030	an	2000
13	4.-	Mühlthal	...	1035	2005
16-5	4.-	Ellbögen	...	1045	2015
20	4.50	Pfons	...	1058	2028
22	4.50	Matriel am Brenner 119	an	1105	2035

Fortsetzung nächste Seite!

km	Preis	Capitulargebühren	Hinfahrt	Postkraftwagenfahrten	Rückfahrt
Fortsetzung von 773					
—	1 S	§ S	Matrei am Brenner 119	ab 645	... 1700
2	— 50	— 10	Pfons	652	1707
5-5	1.50	— 30	Ellbogen	705	1720
9	2. —	— 40	Mühlthal	715	1730
9-7	2.50	— 50	St. Peter	720	ab 1735
12-5	3. —	— 60	Falsch 119	730	1320 1745
13-2	3. —	— 60	Grünwalderhot	735	ab 1325 ab 1750
16-5	3.50	— 70	Igls 112	750	900 1340 1530 1806 1935
17-5	4. —	— 80	Vill	755	905 1345 1535 1810 1940
22	4.50	— 90	Innsbruck 73, 111, 113, 114, 119 , an Tiroler Landes-Reisebüro Bozenerplatz 773, 973, 1014	815	925 1405 1555 1830 2000

§ Für je 20 kg

Innsbruck—Lermoos(—Obermoos—)Reutte											
17 Sitzplätze											
S	§ S	d	b	f			c	d	b		
773, 973, 1014 Tiroler Landes-Reisebüro Bozenerplatz											
—	—	—	830	1000	1500	ab Innsbruck 73, 111, 113, 114, 119, an	1405	2090	2950	...	
13	2. —	— 40	900	1030	1530	Zirl 73	1335	2000	2000	...	
28	4. —	— 30	930	1100	1600	Telfs 73, 773	1305	1930	1950	...	
38	5.50	1.10	945	1115	1615	Obermieming 773	1248	1838	1933	...	
49	7.50	1.50	1025	1155	1645	Nassereith 773, 814, 973	1220	1840	1905	...	
58-5	8. —	1.80	1050	1220	1710	Fernpaß 814	1125	1750	1805	...	
68-5	10. —	2. —	1110	1240	1730	an Lermoos 114, 814, 973, 1014 ab	1100	1725	1740	...	
			1135	ab Lermoos	1720	
g 2. — 40			1155	an Obermoos 114a	1700	
			ab Obermoos 114a	1155	
g 2. — 40			1720	an Lermoos	1135	
			1320	1825	...	ab Lermoos 114, 814, 973, 1014 an	1055	...	1738	...	
83	11. —	2.20	1348	1843	...	ab Heiterwang	1027	...	1718	...	
91	12. —	2.40	1405	1905	...	ab Reutte 114, 237, 814, 973 ab	1010	...	1700	...	

§ Für je 20 kg
 b Verkehrt vom 5. Juni bis 30. September
 c Verkehrt vom 4. Juli bis 11. September
 d Vom 15. Juni bis 30. September
 f Verkehrt vom 3. Juli bis 10. September
 g Fahrpreis Innsbruck—Obermoos S 12.—

Innsbruck—Brenner											
Betriebsdauer 1. Juli bis 16. September 1927											
S	§ S										
773, 973, 1014 Tiroler Landes-Reisebüro Bozenerplatz											
21	4.50	— 90	1030	ab Innsbruck 73, 111, 113, 114, 119, an	...	1610	
			1130	ab Matrei am Brenner 119	1525	
26	6. —	1. —	1150	an) Steinach am Brenner 119	1510	
			1155	ab)	1450	
			1215	an)	1435	
32-3	7. —	1.40	1330	Gries am Brenner 119	1430	
			1360	ab)	1410	
36-5	8. —	1.60	1420	an Brenner 119	1350	
			1940	ab Brenner } an Meran... }	800	

§ Gepäcktarif für je 20 kg ein Fünftel des Personentaris

Fortsetzung nächste Seite!

km	Fahrpreis	Legefahrpreis	Hinfahrt	Postkraftwagenfahrten	Rückfahrt
----	-----------	---------------	----------	-----------------------	-----------

Fortsetzung von 773

Imst Bf.—Nassereith—(Telfs-Pfaffenh. Bf.—Nassereith)—Fernpaß—Lermoos

	S	§ S	b	c	d		f	b	c
3-5	-70	-20	825 835	1340 1350	1535 1605	ab Imst Bf. 73, 773, 814 an an Imst Stadt 814	1240 1230	1725 1715	1930 1900
			b 4720 b 4950 b 2030	ab Sölden } ab Ötztal } an Imst Stadt. } 773	b 1635 b 1530 b 1350
7	1.70	-40	845	1400	1630	ab Imst Stadt 814	1130	1620	1950
10	2.20	-50	905	1410	1650	▼ Tarrenz	1120	1610	1900
16	2.70	-60	960	1420	1700	▼ Dollinger	1110	1600	1900
			980	1435	1715	an Nassereith 773, 814, 973 ..	1055	1545	1835
			855	1025	...	ab Telfs-Pfaffh. Bf. } an Nassereith. } 773	...	1715	...
			825	1440	1720	ab Nassereith 773, 814, 973 ..	1045	1540	1840
20	3.70	-80	935	1450	1730	▼ Fernstein	1035	1530	1830
25	4.20	-90	985	1515	1750	▼ Fernpaß 773, 814	1020	1515	1815
30	5.20	1.10	1010	1530	1805	▼ Lärchenheim	950	1445	1755
33	5.70	1.20	1020	1540	1815	▼ Bibervier	940	1435	1745
35	5.70	1.30	1025	1545	1820	ab Lermoos Ort 1014	935	1430	1740
36	6.20	1.30	1030	1605	1835	ab Lermoos Bf. 114 773, 814 ..	925	1425	1725
			1035	1610	1840	an Lermoos Bf. 114 773, 814 ..	920	1420	1720

§ Für je 20 kg d Verkehrt vom 15. Juni bis 10. September
 b Verkehrt vom 3. Juli bis 15. September f Verkehrt vom 16. Juni bis 11. September
 c Verkehrt vom 15. Mai bis 1. Oktober

Telfs-Pfaffenhofen Bf.—Obsteig—Nassereith—(Lermoos—Imst Bf.)

12 Sitzplätze

	S	§ S	755	835	1820		735	830	1715
—	—	—	755	835	1820	ab Telfs-Pfaffenhofen Bf. 73, 773 an	735	830	1715
2	-50	-10	800	915	1827	▼ Telfs Postamt	730	825	1710
6	1.10	-20	830	930	1842	▲ Affenhausen	720	815	1645
8	1.50	-30	855	938	1850	▲ Obermieming 773	715	810	1640
10	1.50	-30	855	943	1855	▲ Barwies	710	805	1635
12	2.10	-40	900	948	1900	▲ Fronhausen	705	800	1630
15	2.50	-50	940	1000	1912	▼ Obsteig	655	750	1620
18	3.10	-60	980	1018	1925	▼ Holzleithen	645	740	1610
22	3.10	-60	980	1025	1937	an Nassereith 773, 814 ..	620	715	1545

			1440	...	ab Nassereith	1540
			1610	...	an Lermoos Bf. } 773	ab	...	1420
§ Für je 20 kg			b 1035	...	ab Nassereith	c 1435
			b 1240	...	an Imst Bf. } 773	ab	...	c 1310

b Vom 16. Juni bis 11. September c Vom 15. Mai bis 1. Oktober

Imst—Wenns

	S	§ S	b	c		814, 1014	642	925	1522	1847	1967		
—	—	—	720	1010	1600	1905	2015	ab Imst Bf. 73, 773 an	642	925	1522	1847	1967
91.	-20	-20	735	1023	1623	1918	2028	ab Arzl	632	915	1512	1837	1947
92.	-40	-40	750	1040	1640	1935	2040	an Wenns	615	855	1455	1820	1930

§ Für je 20 kg
 b Verkehrt bis 30. Juni und ab 16. September
 c Verkehrt vom 1. Juli bis 15. September

Fortsetzung nächste Seite!

km	Fahrtzeit	Gepäcksgeld	Hinfahrt	Postkraftwagenfahrten	Rückfahrt
Fortsetzung von 773					
Ötztal-Ötz-Umhausen-Längenfeld-Sölden-Zwieselstein					
13 Sitzplätze					
			915	ab Garmisch-Partenkirchen	1335
			1030	ab Lermoos	1230
			1204	an Imst Stadt	1005
			935	814 ab	1025
			1130	773 ab	845

14	8-8		d	ab Imst Stadt 73a, 773a, 814	2030
18	8-30			ab Haiming	2005
				an Ötztal Bf. 73 a	1960
	S	§ S	d		d
4	1-1	1-1	10 20	ab Ötztal 73	903 16 40 1940
7	1:50	2-1	10 30	ab Ebene	853 16 30 1930
11	2-1	3-1	10 40	Ötz	843 16 20 1920
16	3-1	4-1	10 45	ab Tumpen	840 16 15 1915
26	5-1	6-30	11 00	ab Umhausen	825 16 00 1900
34	6:50	8-1	11 15	ab Längenfeld	810 15 45 1845
40	7-10	10-1	12 20	ab Hohen	809 15 42 1842
44	11-1	11-1	12 25	ab Aschbach	737 15 12 1812
			12 30	ab Sölden	735 15 10 1810
			12 40	ab Zwieselstein	725 15 00 1800
			12 55		710 14 45 1745
			13 20		645 14 20 1720
			13 30		1415
			13 45		1400

§ Gepäckgebühr beträgt für je 20 kg ein Fünftel des Personentarifes
 b Bis 14. Juni
 d Verkehrt vom 3. Juli bis 15. September
 f Verkehrt vom 15. Juni bis 30. September
 c Nach dem 14. Juni
 Vorausbestellungen von Plätzen nur ab Imst möglich. Anschrift P. A. Imst

Landeck Bf.—Pfund—(Schuls)—Nauders—Reschenpaß—(Meran)

18 Sitz- und 6 Stehplätze

bis 14. 6.	nach 14. 6.	Eil-kurs	Garmisch-Part. Landeck Stadt	ab 814	an	915	1115	1525
			773, 814					
2-5	-50	-50	Landeck (Tirol) Bf. 73	ab	750	855	855	1212
			Landeck Stadt 773	an	755	900	900	1205
9-5	1.50	2.-	Fließ	ab	820	915	920	1320
15-5	2.50	3.50	Pruz	ab	840	935		1340
18-5	3.-	4.-	Ried in Tirol	ab	855	950		1355
24-5	4.-	5.-	Tösens	ab	920	1000		1405
25-5	4.-	5.-	Tschubbach	ab	935	1015		1420
33-5	5.50	7.-	Pfund	ab	1000	1040	1040	1445
	Schw. Pres. 9.30		Pfund	an			1045	1735
			Schuls Tarasp Bf.	ab			1244	1933
40-5	6.50	8.-	Pfund	an	1110			1450
			Hochfünstermünz	ab	1140			1510
46-5	7.-	10.-	Nauders	ab	1200			1530
50	8.-	11.-	Reschenpaß	an	1305			1600
			Reschenpaß	ab	1320			1615
			Reschenpaß	an	1350			1625
			Meran	an	1730			2010

Fortsetzung nächste Seite!

km	Fahrtpreis	Gepäck-gebühr	Hinfahrt	Postkraftwagenfahrten				Rückfahrt
Fortsetzung von 773								
	bis 14. Juni	nach 14. Juni	Eil-kurs	Meran ... } ab Reschenpaß } an	h 1920	800 1320	1030 1610	
—	—	—		Reschenpaß	ab	1940	1330	1620
3-5	1.-	1.-		Nauders	an	1955	1345	1635
9-5	2.-	2.-		Hochfinstermünz	ab	700	1400	1650
15-5	3.-	4.-		Pfunds	an	715	1420	1710
				Schuls Tarasp Bf. } ab Pfunds } an		730	1435	1725
						825	1490	1740
						1038	1543	1793
—	—	—		Pfunds	ab	735	1450	1750
24-5	4.50	6.-		Tschupbach ^x	↑	1110	1610	1750
25-5	4.50	6.-		Tösens ^x	↑	800	1515	1815
31-5	5.-	7.-		Ried i. Tirol ^x	↓	815	1530	1830
34-5	6.-	7.-		Prutz ^x	↓	825	1540	1840
40-5	7.-	9.-		Fließ ^x	↓	840	1555	1855
47-5	8.-	10.-	9.-	Landeck Stadt 773	an	900	1235	1730
50	8.-	10.-	10.-	Landeck (Tirol) Bf. 73	an	910	1335	2010
				773, 814		915	1340	2015

Landeck Stadt } ab ... 1340 ... f 915
Garmisch-Part. } 814 ... an ... 1800 ... f 1335

- § Gepäcktarif ein Fünftel des Personalfahrtpreises für je angefangene 20 kg
- b Verkehrt im Juli und August
- c Verkehrt vom 15. Juni bis 5. September
- d Verkehrt vom 1. Juli bis 10. September
- f Vom 1. Juli bis 5. September
- g an Reschen
- h ab Spudinig

Landeck—Galtür

Unter Vorbehalt der Freigabe der Straße für den Autoverkehr
Betriebsdauer: 15. Juni bis einschließlich 1. Oktober

814									
—	S	§ S	855	1625	ab Landeck Bf. 73a, 773a, an	920			
2-5	-50	-10	900	1630	an Landeck Stadt 773a	an	915		
			925	1700	ab Landeck Stadt 773a	ab	900	1830	
7-5	2.-	-40	940	1715	Plians	↑	845	1815	
10-5	2.50	-30	955	1730	Wiesberg } 73a	↑	830	1800	
15-5	4.-	-80	1015	1750	See	↑	810	1740	
20	5.-	1.-	1035	1810	Kapl	↑	750	1720	
32-5	7.50	1.50	1120	1855	Ischgl	↑	705	1635	
36-5	9.-	1.80	1135	1910	Mathon	↑	650	1620	
42-5	10.-	2.-	1155	1930	an Galtür	ab	630	1600	

§ Für je 20 kg

773a

Bregenz—Hohenweller—Hergatz—Wangen

§ Für je 20 kg

13 Sitzplätze

617, 773a, 973a									
—	S	§ S	1110	1785	ab Bregenz (Postamt) 73a, 117, an	752		14 25	
2-5	-50	-10	1122	1747	Lochau 73a 617	↑	742	14 17	
6	1.-	-20	1134	1759	Hörbranz	↑	725	14 00	
10-6	1-50	-30	1150	1815	Hohenweller	↑	710	13 45	
11-6	1-50	-30	1158	1823	Gmünd (Zollabfertigung)	↑	706	13 41	
13-3	2.-	-40	1203	1838	Niederstaufen	↑	657	13 32	
17-5	2-50	-50	1215	1845	Opfenbach	↑	645	13 20	
20-5	3.-	-60	1225	1905	Hergatz Bf. 232 } Bayern	↑	635	13 10	
25-5	4.-	-80	1245	1925	an Wangen Postamt	ab	620	12 50	

Bedarfstaltestellen in Lochau (Hirschen Rupp), Ziegelbach, Berg (Bad „Diezlings“), Gwigen, Fesslers, Leutenhofen, Kinbach, Umgangs, Ruhlands, Bad, Hergatz (Gasthof Reitemann)

Fortsetzung nächste Seite!

773a, 792

km	Fahrpreis	Gepäckgebühr	Hinfahrt	Postkraftwagenfahrten	Rückfahrt
Fortsetzung von 773a					
Bregenz—Lindenberg					
	S	§ S		973 b	b
—	—	—	830 1430 2000	ab Bregenz Bf. 73a, 117, Δ 617. na	750 930 1400 1930
0-5	-30	-10	832 1432 2002	Bregenz Postamt	748 928 1358 1928
3-5	-50	-10	842 1442 2012	Lochau 73a, Δ 617	787 910 1348 1918
6-5	1-20	-20	854 1454 2024	Hörbranz-Berg	725 906 1336 1906
10-3	1-50	-30	907 1507 2037	Hohenweiler Postamt	713 853 1323 1853
10-4	1-50	-30	908 1508 2038	Hohenweiler Zollamt	712 852 1322 1852
11-2	2-40	-40	912 1512 2042	Niederstaufen Zollamt	708 848 1318 1848
11-5	2-40	-40	914 1514 2044	Klobach Straßenkreuzung	706 846 1316 1846
13-5	2-40	-40	918 1518 2048	Emsgritt	702 842 1312 1842
18	3-60	-60	933 1533 2103	Ost-Kinberg	647 835 1300 1827
19-5	3-60	-60	940 1540 2110	Scheidegg 238	640 820 1255 1820
20	3-60	-60	946 1546 2116	Scheidegg Bf.	634 814 1249 1814
23	3-50	-70	957 1557 2127	▼ Lindenberg („Bayr. Hof“)	623 803 1238 1803
23-5	3-50	-70	1000 1600 2130	an Lindenberg „Krone“ 238 .. ab	620 800 1235 1800
BedarfsHaltestellen in Haus, Fesslers und Backenreute					
§ Für je 20 kg		50 g = 32 Pfennig		b An Mo und W nach F	

792

Steeg (O. Ö.)—Gosauschmied

Betriebsbeginn nach Beendigung der Straßenbauarbeiten voraussichtlich am 15. Juni
 Betriebsschluß: 15. September

	S	§ S		b	b	c
—	—	—	Steeg i. Ob.-Oe. 92	ab	745 755	1330 1335
4-5	1-20	-20	Gosau Mühle Postamt 92	ab	800 810	1345 1350
				an	830 840	1415 1420
14	3-60	-60	Gosau Postamt 773	ab	831 841	1416 1421
	3-50	-70	Kirchenwirt x 773	ab	831 841	1416 1421
19	3-50	-70	Gosauschmied 773	an	845 855	1430 1435
			Gosauschmied 773	ab	930 1200	1650 1900
	1-20	-20	Kirchenwirt x 773	ab	944 1214	1704 1914
			Gosau Postamt 773	ab	945 1215	1705 1915
15	3-60	-60	Gosau Mühle Postamt 92	ab	1020 1250	1740 1950
19	3-50	-70	Steeg i. Ob.-Oe. 92	ab	1030 1300	1750 2000

§ Für je 20 kg
 b Verkehrt bei schönem Wetter auch nach dem 15. September
 c Verkehrt vom 15. Juni bis einschließlich 31. August
 Für Straßenbauzwecke wird außer dem Fahrpreise ein Zuschlag von S — 20 von jedem Fahrgaste eingehoben

Bad Ischl—Unterach a. Attersee

	S	§ S	b	c	b	c	b
—	—	—	600 920	1520 1830	ab Bad Ischl Bahnhof 92, 101, .. an	900 1315 1800	b
—	—	—	603 923	1523 1833	Bad Ischl Österr. Verkehrsbüro Hotel Post	857 1312 1757 2100	
6	1-20	-20	612 932	1532 1842	Mitterwoibenbach Postablage ..	848 1303 1748 2050	
19	3-50	-70	700 1020	1620 1925	Weibenbach am Attersee P.A. Δ 611	800 1215 1705 2010	
21	3-50	-70	705	1625 1930	Burgau Δ 611	755	1700 2005
24	4-80	-80	715	1635 1940	▼ Burggraben (Seehotel)	745	1650 1955
26	4-50	-90	720	1640 1945	an Unterach a. Attersee Landungsplatz ab	740	1645 1950

b Vom 10. Juli bis 31. August
 c Vom 15. Juni bis Betriebsschluß
 § Für je 20 kg
 Sonderfahrten sind bei der Zweigstelle des Österr. Verkehrsbüros in Bad Ischl (Hotel Post) zu bestellen

Fortsetzung nächste Seite!

km	Fahrtpreis	Gepäckgebühren	Hinfahrt	Postkraftwagenfahrten	Rückfahrt
----	------------	----------------	----------	-----------------------	-----------

807

Hofgastein Postamt—Hofgastein Bahnhof

Betriebsdauer vom 15. Mai bis 15. September

Haltestellen: Kurhaus Gutenbrunn §, Militärkurhaus §, Postamt, Kaiser Franz Platz §, Kurhotel Wahnfried §, Villa Rainer §, Forstverwaltung, Kurhaus Westend

Abfahrt von Postamte	Abfahrt der Züge in Hofgastein	Abfahrt von Postamte	Abfahrt der Züge in Hofgastein
700	721 nach	1330	1405 nach Villach an 1632
			Klagenfurt an 1745
			Laibach an 1938
910	942 nach (1./7. bis 15./9.)	1450	1522 nach München an 2050
			Salzburg an 1720
			Wien Wbf. an 730
1030	1102 nach	1600	1611 von Linz an 1040
			Salzburg an 1325
			Innsbruck an 1020
1030	1119 von Prag, Linz, Salzburg nach Villach, Klagenfurt	1640	1730 von Wien an 745 und Graz an 948
			Innsbruck an 1315
			nach Villach an 2010
1130	1201 (1./7. bis 15./9.) nach Graz an 1851 nach Wien Wbf. über Selzthal an 2055	1800	1711 nach München an 2343
			Salzburg an 1900
			Wien Wbf. an 1030
1350	1405 (1. Juli bis 15. Sept.) nach Innsbruck an 1800 Salzburg an 1600 Linz an 1846 Wien Wbf. an 2200	1800	1827 von Linz an 1355
			München an 1330
			Salzburg an 1650
1350	1405 von München an 845 Salzburg an 1200 Innsbruck ab 800	1940	1850 (1./6. bis 15./9.) Innsbruck an 045
			Graz an 922
			2042 nach Wien Wbf. über Selzthal an 935

Di, Do, Sa

§ Abholung der Fahrgäste nur über vorherige Anmeldung beim Postamte
 Fahrpreis: S 1.—, Gepäckgebühr bis 30 kg S —.50, über 30 kg S 1.—

Hofgastein—Badgastein

S §	S §	Hofgastein Kaiser Franz-Platz 107 ab	b	830	1030	1400	1500	1610	18 30	1930
-	-	Badgastein Café Mozart 107 ... an	b	900	1100	1430	1530	1640	19 00	2000
		Badgastein Café Mozart 107 ... ab	b	900	1110	1435	1540	1650	19 05	2005
		Hofgastein Kaiser Franz-Platz 107 an	b	920	1180	1455	1600	1710	19 25	2025

b Nur vom 15. Juni bis 31. August

pro Person

Gepäck pro Stück

§ Fahrpreise: Hofgastein—Badgastein 2.— S (Höchstgew. 1.— S
 Hofgastein—Badgastein und zurück 3.50 „ 50 kg) { —

Gesellschaftsfahrten der Österr. Postverwaltung in Badgastein

Tagesausflüge:

Zell am See und zum Kesselfall-Alpenhaus, Fahrpreis S 20.—, Abfahrt 9 00
Königssee-Rundfahrt " " 30.—, " 8 00
Helligenblut und zum Glocknerhaus " " 46.—, Abfahrt von Station Mallnitz 7 45 und 10 15

Fortsetzung nächste Seite!

km	Fahrpreis	Gepäckgebühren	Hinfahrt	Postkraftwagenfahrten	Rückfahrt
----	-----------	----------------	----------	-----------------------	-----------

Fortsetzung von 807

Mallnitz—Heiligenblut

§ Fdr je 20 kg

Betriebsbeginn: 1. Juli

	S	§ S						
—	—	—	1005	1425	ab	Mallnitz Ort (Hotel 3 Gmosen)	an	950 19 10
—	—	—	1015	1440	✿	Mallnitz Bf. 107	↑	945 19 05
8	2.—	—40	1045	1510	✿	Obervellach 107		915 18 35
26	6.—	1.20	1115	1540		Stall		845 18 05
40	10.—	2.—	1140	1605	∇	Winklern 830b	✿	820 17 40
67	16.—	3.20	1230	1655	an	Heiligenblut P. A. 830b	ab	730 16 50

Vom 1. Juni bis 15. September werden in der Strecke Mallnitz—Heiligenblut—Glocknerhaus Gesellschaftsfahrten mit siebenstündigen Postkraftwagen veranstaltet

Fahrpreise: Mallnitz—Glocknerhaus und zurück S 46.—
einfach 26.—
—Heiligenblut 16.—

Heiligenblut—Glocknerhaus: Bei einer Mindestbeteiligung von vier Personen werden die von Mallnitz, Kärnten, kommenden Postkraftwagen bis zum Glocknerhaus (2143 m) weitergeführt. Fahrzeit: 45 Minuten. Fahrpreise: Bergfahrt S 10.—, Talfahrt S 4.— (einschließlich der Straßenbenutzungsgebühr).

Platzbestellung bei der Zweigstelle des Österr. Verbandsbüros in Badgastein und bei den Wagenlenkern

814

Reutte—Hindelang

18 Sitzplätze

	Bis 14. Juni	Ab 15. Juni				b	c	f	d
	S	§ S	S	§ S	Reutte Bf. 114, 213 <td></td> <td></td> <td></td> <td></td>				
0-4	—50	—10	—50	—10	Reutte Postamt	800	1040	1430	1810
4	1.—	—20	1.—	—20	Höfen bei Reutte 814	811	1051	1441	1821
8-8	1.50	—30	2.—	—40	Weißbach im Lechtale 814	827	1107	1457	1837
16-8	3.—	—60	3.50	—70	Nesselwängle	850	1130	1520	1900
18-9	3.—	—60	4.—	—80	Haller	856	1136	1526	1906
20-9	3.50	—70	4.50	—90	Haldensee	902	1142	1532	1912
25	4.—	—80	5.—	1.—	Tannheim	913	1153	1543	1923
27-7	4.50	—90	6.—	1.20	Zöblen	916	1200	1605	1930
29-3	4.50	—90	6.—	1.20	Schattwald	923	1208	1613	1938
35	6.—	1.20	7.—	1.40	Oberjoch	925	1213	1618	1950
42	7.—	1.40	8.—	1.60	Hindelang	936	1301	1621	1951
						951	1316	1636	2006
						1015	1340	1700	2030

						g	d	c	b
7	1.50	—30	1.50	—30	Hindelang	745	940	1400	1735
					Oberjoch	807	1004	1422	1757
12-7	2.50	—50	2.50	—50	Schattwald	824	1019	1439	1814
					Zöblen H.	825	1020	1440	1815
14-3	3.—	—60	3.—	—60	Zöblen H.	830	1025	1445	1820
17	3.50	—70	3.50	—70	Tannheim	835	1033	1453	1828
					Haldensee	836	1050	1455	1830
21-1	4.—	—80	4.50	—90	Haller H.	847	1101	1506	1841
23-1	4.50	—90	5.—	1.—	Nesselwängle	852	1107	1512	1847
25-2	4.50	—90	5.—	1.—	Weißbach im Lechtale 814	857	1113	1518	1853
33-2	6.—	1.20	7.—	1.40	Höfen bei Reutte 814	920	1136	1541	1916
38	6.50	1.30	8.—	1.60	Reutte Postamt	929	1145	1550	1925
						939	1155	1600	1935
41-6	7.—	1.40	8.—	1.60	Reutte Bf. 114, 213	940	1310	1610	
42	7.—	1.40	8.—	1.60		946	1315	1615	

Ohne gültigen Reisepaß kein Grenzübertritt

b Vom 3. Juli bis 5. September

c Vom 15. Juni bis 12. September

d Vom 4. Juli bis 6. September

f Vom 14. Mai bis 1. Oktober

g Vom 15. Mai bis 2. Oktober

§ Für je 20 kg

Fortsetzung nächste Seite!

km	Fahrpreis	Gepäckgebühr	Hinfahrt	Postkraftwagenfahrten	Rückfahrt
----	-----------	--------------	----------	-----------------------	-----------

Fortsetzung von 814

Reutte—Steeg im Lechtale—Langen a. A.

13 Sitzplätze

			1014				
S	§ S	b			b		
—	—	1335	ab	Reutte Bf. 114, 213, 773 814, an	945	1615	...
0-4	-50 -10	1340	an	Reutte Postamt	940	1610	...
		820	ab	Lechtale	910	1550	...
2-4	-50 -10	825	ab	Lechtale	905	1545	...
4	1- -20	830	ab	Höfen bei Reutte 773 814	900	1540	...
8-8	1- -30	845	ab	Weißbach 773 814	845	1525	...
15	2.50 -50	905	ab	Forchach (Tirol)	824	1505	...
20	3- -60	920	ab	Stanzach	810	1450	...
26	3- -60	940	ab	Elmen im Lechtale	750	1430	...
32	4- -80	1000	ab	Häselgehr	730	1410	...
37	4- -80	1015	ab	Elbigenalp	715	1355	...
41	5- 1-	1025	ab	Bach im Lechtale	705	1345	...
44	5- 1-	1035	ab	Stockach im Lechtale	655	1335	...
		1045	ab	Holzgau	645	1325	c
48	5- 1-	650	ab	Hägerau	640	1242	1802
49	5- 1-	655	ab	Hägerau	735	1237	1757
		700	ab	Steeg i. Lechtale	630	1232	1752
51	8- 1-	702	ab	Steeg i. Lechtale	...	1230	1750
61	8- 1.60	732	ab	Lechleiten	...	1200	1720
63	8.50 1.70	737	ab	Warth	...	1150	1710
69	10- 2-	757	ab	Lech	...	1130	1650
		800	ab	Zürs	...	1100	1645
73	10- 2-	815	ab	Zürs	...	1045	1625
79	12- 2.40	850	ab	Stuben 773 973	...	1005	1525
83	13- 2.60	900	ab	Langen am Arlberg 73, ab	...	955	1515

b Vom 3. Juli bis 5. September
c Vom 15. Juni bis 30. September

Garmisch-Partenkirchen—Lermoos—Fernpaß—Landeck—(Pfunds—Engadin)

Einlinie — 17 Sitzplätze

Gemeinsame Fahrt der deutschen und österreichischen Postverwaltung

			114, 212, 773 1068				
S	§ S	b	c		b	c	
—	—	915	1115	ab	Garmisch-Partenk. (Bayern) an	1335	1800
13	4- -80	945	1150	an	Griesen Zollamt (Bayern) ab	1305	1730
		1005	1200	ab	Garmisch-Partenk. (Bayern) an	1255	1710
25	7- 1.40	1029	1230	an	Garmisch-Partenk. (Bayern) ab	1230	1645
		1030	1310	ab	Lermoos an	1150	1604
35	10- 2-	1040	1345	ab	Fernpaß ... 773 814	1120	1535
44	13- 2.60	1130	1405	ab	Nassereith 773 814	1040	1505
57	17- 3.40	1205	1439	an	Imst Ort 73, 773 814	1005	1430
		d 1250	...	ab	Imst Stadt	d 2000	...
		d 1330	...	ab	Ötztal	d 1950	...
		d 1635	...	ab	Sölden	d 1720	...
67	17- 3.40	1205	1440	an	Imst Ort 73, 773 814	1000	1425
76	22- 4.40	1250	1525	an	Landeck Stadt 73, 773 814	915	1340
		1320	1600	ab	Landeck Ort	1730	1235
		1445	1725	ab	Pfunds	1610	1110
		1933	...	ab	Schulz-Taras	1340	825
		11615	...	ab	Reschenpaß	11620	...

b Verkehrt vom 1. Juli bis 5. September
c Verkehrt vom 15. Juni bis 5. September
d Vom 3. Juli bis 15. September
f Vom 1. Juli bis 10. September

km	Fahrtzeit	Gepäckgebühren	Hinfahrt	Postkraftwagenfahrten	Rückfahrt
815					
Sohrns—Parthenen					
Betriebsdauer: 15. Juni bis 15. September					
§ Für je 20 kg					
—	S	§ S	Sohrns Bf. 115	ab	610 820 1120 1440 1640
—	—	—	Sohrns Postamt	an	615 825 1125 1445 1645
5	—	—	Montafonerhäusl	—	635 845 1145 1505 1705
8	1.—	—	St. Gallenkirch Postamt	—	650 900 1200 1520 1720
11	1.50	—	Gortipohl	—	700 910 1210 1530 1730
14	2.—	—	Gaschurn Postamt	—	710 920 1220 1540 1740
18	2.50	—	Parthenen	an	720 930 1230 1550 1750
—	—	—	Parthenen	ab	500 750 1015 1330 1620
4	—	—	Gaschurn Postamt	an	510 800 1025 1340 1630
7	1.—	—	Gartipohl	—	520 810 1035 1350 1640
10	1.50	—	St. Gallenkirch Postamt	—	530 820 1045 1400 1650
13	2.—	—	Montafonerhäusl	—	545 835 1105 1410 1715
18	2.50	—	Sohrns Postamt	—	615 855 1125 1430 1735
—	2.50	—	Sohrns Bf. 115	an	617 857 1127 1432 1737

817					
Bezau Bf.—Au im Bregenzerwald—Schoppernau—Hopfreen					
Betriebsdauer: 15. Juni bis 15. September — 13 Sitzplätze					
—	S	§ S	820 1615	ab Bezau Bf. 117, 1017	an 1315
0 4	—	—	821 1616	an Bezau Postamt	ab 1302 1444
1 9	—	—	825 1620	ab Bayerbrücke*	an 1308 1438
4 2	—	—	830 1625	an Klausbrücke*	ab 1303 1433
5 9	—	—	835 1630	an Mellau	ab 1258 1428
8 5	—	—	845 1640	an Hirschau (Taube)*	ab 1250 1420
11	—	—	854 1649	an Schnepfau	ab 1239 1409
15	—	—	900 1704	an Au im Bregenzerwald	ab 1230 1400
17	—	—	920 1715	an Lugen	ab 1213 1403
19	—	—	925 1720	an Schoppernau	ab 1208 1408
25	—	—	933 1728	an Hopfreen	ab 1203 1403
19	—	—	940 1735	an Schoppernau	ab 1153 1403
25	—	—	1005 1800	an Hopfreen	ab 1130 1400

819					
Kufstein Bf.—Kössen—Reit im Winkl					
Betriebsdauer: 15. Mai bis 1. Oktober — 18 Sitzplätze					
—	Bis 14. Juni S	Ab 15. Juni S	§ S	b	ab Kufstein Bf. 119, 208 a
0 5	—	—	—	1040 1610	an 1005 1710
2	—	—	—	1043 1613	an Kufstein Stadtplatz
5	—	—	—	1049 1619	an Sparchen
7	1.50	—	—	1057 1627	an Schanz
9	1.50	—	—	1102 1632	an Oberndorf
11	2.—	—	—	1106 1636	an Ebbs
13	2.—	—	—	1116 1646	an Niederndorf
16	2.50	—	—	1120 1650	an Sebi
18	3.—	—	—	1130 1700	an Fuchssanger
21	4.—	—	—	1135 1705	an Durchholzen
23	4.50	—	—	1150 1720	an Walchsee
25	4.50	—	—	1156 1725	an Kranzach
27	5.—	—	—	1200 1730	an Horhauerbrücke
28	5.—	—	—	1205 1735	an Kapelle
30	5.—	—	—	1210 1740	an Weidach
32	6.—	—	—	1215 1745	an Kössen
36	6.—	—	—	1225 1900	an Reit im Winkl
36	6.—	—	—	1230 1905	an Neuwirt
36	6.—	—	—	1240 1915	an Reit im Winkl

⊙ Außerdem Pendelfahrt: ab Kössen an 1430
 ab Reit im Winkl an 1445
 § Für je 20 kg
 b Verkehrt vom 3. Juli bis 11. September
 Ohne gültigen Reisepaß kein Grenzübertritt

Fortsetzung nächste Seite!

km	Fahrtzeit	Gepäckgebühr	Hinfahrt	Postkraftwagenfahrten	Rückfahrt
Fortsetzung von 819					
Kufstein—Thiersee					
18 Sitzplätze					
Betriebsdauer 15. Mai bis 15. September					
773, 819					
—	S	§ S		ab	an
0.5	—	—	Kufstein Bf. 119, 208a.	800	1035
1.5	—	—	Zell	805	1040
3.5	1.—	—	Edschlößl	808	1043
6	1.50	—	Wachtl-Schöfau	815	1048
			Thiersee (Seewirt)	825	1100
—	—	—		935	1105
2.5	—	—	Thiersee (Seewirt)	945	1115
4.5	1.—	—	Wachtl-Schöfau	952	1122
5.5	1.50	—	Edschlößl	955	1137
6	1.50	—	Zell	1000	1130
			Kufstein Bf. 119, 208a.		1435
773, 819					

§ Für je 20 kg

An den Thierseer Passionsspieltagen verstärkter Verkehr vor und nach den Spielen

Kufstein Bf.—Oberaudorf Bf.—Kössen—Reit im Winkl					
18 Sitzplätze					
§ Für je 20 kg Betriebsdauer vom 15. Juni bis 15. September					
773, 819					
—	S	§ S		ab	an
2	—	—	9 00	ab Kufstein Bf. 119, 208 a.	15 35
3	1.—	—	9 07	ab Klausen	15 28
4	1.—	—	9 10	ab Hotel Bayrischer Hof	15 25
7	2.—	—	9 13	ab Kiefersfelden 208 a.	15 22
9	2.—	—	9 25	ab Oberaudorf Post	15 10
9	2.—	—	9 35	an Oberaudorf Bf. 208 a.	15 06
10	2.—	—	9 36	ab Auerbach	15 05
12	2.50	—	9 38	ab Zöllhaus	14 57
14	3.—	—	9 52	ab Niederndorf	14 48
16	3.50	—	9 57	ab Sobl	14 43
19	4.—	—	10 05	ab Fuchsanger	14 35
21	4.50	—	10 10	ab Durchholzen	14 30
25	5.50	1.10	10 30	ab Walchsee	14 20
29	6.—	1.20		ab Kranzach	
31	7.—	1.40		ab Horhauerbrücke	
32	7.—	1.40	10 45	ab Kapelle	14 00
34	7.—	1.40	10 55	ab Weidach	
36	8.—	1.60	11 00	an Kössen 773.	13 50
40	8.—	1.60	11 05	ab Neuwirt 773	13 45
			11 15	an Reit im Winkl	13 40
				ab	13 30
773, 1064					

Ohne gültigen Reisepaß kein Grenzübertritt

Rund um das Kaisergebirge

Die Benützung der Kursfahrten der Linie St. Johann in Tirol. — Kössen, Kufstein—Kössen und Kufstein—St. Johann in Tirol ermöglicht nachstehende Rundfahrten um das Kaisergebirge:

Ausgangspunkt Kufstein:		oder	
Kufstein	ab 10 40	Kufstein	ab 8 10
Kössen	an 12 45	St. Johann in Tirol	an 9 25
Kössen	ab 13 50	St. Johann in Tirol	ab 10 50
St. Johann in Tirol	an 15 00	Kössen	an 12 00
St. Johann in Tirol	ab 16 05	Kössen	ab 13 50
Kufstein	an 17 20	Kufstein	an 15 35

Fortsetzung nächste Seite!

km	Fahrpreis	Geplakts-gebühr	Hinfahrt	Privatkraftwagenfahrten	Rückfahrt
Fortsetzung von 819					
Ausgangspunkt St. Johann in Tirol: \leftarrow					
				St. Johann in Tirol.....	ab 10 50
				Kössen.....	an 12 00
				Kössen.....	ab 13 50
				Kufstein.....	an 15 35
				Kufstein.....	ab 15 40
				St. Johann in Tirol.....	an 16 55
Ausgangspunkt Kössen: \leftarrow oder					
				Kössen.....	ab 8 25
				St. Johann in Tirol.....	an 9 35
				St. Johann in Tirol.....	ab 10 55
				Kufstein.....	an 12 10
				Kufstein.....	ab 15 20
				Kössen.....	an 17 10
				Kössen.....	ab 13 50
				Kufstein.....	an 15 35
				Kufstein.....	ab 15 40
				St. Johann in Tirol.....	an 16 55
				St. Johann in Tirol.....	ab 18 50
				Kössen.....	an 20 00
Länge der Strecke 86 km			Fahrpreis für eine Person S 15.—		

829

Radstadt—Mauterndorf—St. Michael im Lungau

Betriebsdauer vom 20. Mai bis 15. November — 18 Sitzplätze

	S	§ S	b c d	b b				b b c
—	—	—	620/110	1410	ab Radstadt Postamt	an	1040	1740
—	—	—	700/120	1600	ab Radstadt 129. \leftarrow 773	an	1025	1730
7	1.10	-14	720/140		Radstadt (Postamt)			
			730/150	1630	Hammerwirtschhaus \times		1008	
11	2.20	-44	735/155	1635	Untertauern	ab	1000	1705
			800/			an	955	1700
16	3.30	-66	835/155	1540/1735	Gnadenalpe \times			
21	4.20	-84	905/1625	1605/1805	Obertauern		925	1630
31	6.—	1.50	940/1700	1840	Tweng		835	1540
40	7.50	1.50	945/1701	1841	Mauterndorf Postamt		800	1505
41	7.50	1.50	945/1702	1842	Mauterndorf Bf. 134	ab	750	750
			950/1710	1850	Schloß Moosham \times Abzweig. zum	an	730	1455
44	7.50	1.50	1000/1720	1900	St. Martin \times		720	1445
48	8.40	1.50	1005/1725	1905	St. Michael i. L. \leftarrow 853	ab	710	1435
50	8.40	1.68	11750		ab St. Michael i. Lungau	an		1225
			12020		an Spittal-Millsts. Bf. \leftarrow 853ab			950

b Verkehrt vom 15. Juni bis einschließlich 15. September
 c Bei schönem Wetter auch nach dem 15. September für die Dauer des Bedarfes
 d Vom 20. Mai bis einschl. 14. Juni und vom 16. September bis einschl. 20. November
 f Vom 26. Juni

Admont—Weissenbach-St. Gallen—Wildalpen

Betriebsdauer: 28. Juni bis 12. September — 13 Sitzplätze

	S	§ S						
—	—	—	1015		ab Admont 129	an	1850	
5-5	1.—	-20	1030		Weng		1835	
8-5	1.50	-30	1050		Buchausattel		1820	
18-5	3.50	-70	1115		Eisenzieher		1740	
22-4	4.—	-80	1125		St. Gallen i. St.		1730	
25-9	4.50	-90	1135		Weissenbach a. E.		1715	
26-9	4.50	-90	1140		an Weissenbach-St. Gallen Bf.	ab	1710	
			1155		129	an	1640	
28-4	5.—	1.—	1205		Altenmarkt		1635	
36-1	6.—	1.20	1225		Krippau		1614	
39-5	6.50	1.70	1235		Groß Reifling 129		1605	
50-9	8.—	1.60	1305		Palfau \leftarrow 716, 717		1535	
59	9.—	1.80	1330		Fachwerk \leftarrow 716		1515	
66-1	10.—	2.—	1350		an Wildalpen \leftarrow 716	ab	1445	
			15 00		ab Wildalpen.	an	12 00	
			17 30		an Mariazell.. } 716	ab	9 30	

§ Für 20 kg, Höchstgewicht 20 kg

km	Fahrpreis	Cepelin-gebühr	Hinfahrt	Postkraftwagenfahrten	Rückfahrt
----	-----------	----------------	----------	-----------------------	-----------

830

Bruck a. d. Mur Bf.—Tragöß-Oberort

12 Sitzplätze

	S	§ S	SF	W		140		b	SF
—	—	—	745	1055	ab	Bruck a. d. M. Bf. 130, 131,	an	740	1700
6	—50	—10	800	1110	ab	Steg	ab	725	1645
13-3	1.50	—30	815	1125	an)	St. Katharein a. d. Lamming	(ab	710	1630
			825	1135	ab)		(an	705	1625
16-8	2.—	—40	830	1140	↑	Oberdorf		700	1620
21	2.50	—50	940	1150		Untertort		650	1610
22-8	3.—	—60	945	1155	↓	Großdorf (Pichl)	↑	645	1605
26-6	3.—	—60	955	1205	an	Tragöß-Oberort	ab	635	1555

§ Für je 20 kg, Höchstgewicht 30 kg
b An W außer Mo und W nach F

Möderbrugg—Trieben

Betriebsdauer: 15. Juni bis 18. September

	S	§ S				830			
—	—	—	1750		ab	Möderbrugg P. A.	an		950
5	1.—	—20	1805		↑	Vortauern			940
9	1.50	—30	1815			St. Johann a. T.			930
19-3	3.50	—70	1855			Hohenfauern			905
22-4	4.—	—80	1905		↓	Brodjäger	↑		845
28-4	5.—	1.—	1940		an	Trieben Bf. 131	ab		800

§ Für je 20 kg, Höchstgewicht 20 kg

Judenburg—Thalheim—Möderbrugg

9 Sitzplätze

	S	§ S	Wi. Sa	WF		1030		Mo. Di. Do. Fr. So	Wi. Sa	WF
—	—	—	1605		ab	Judenburg 130,	an		1530	
2	—50	—10	755	1610	↑	Judenburg Postamt		735	1525	
4-5	1.—	—20	800	1615		Grünhübl		730	1520	
7	1.50	—30	805	1620		Rothenurm		725	1515	
9	1.50	—30	810	1625	↓	St. Peter ob Judenburg	↑	720	1510	
			815	1630	an)		(ab	710	1505	
11	2.—	—40	830	1640	ab)	Thalheim 130	(an	800	700	1455
16	3.—	—50	850	1700	↑	Pöls		740	640	1435
17-3	3.—	—50	855	1705		Enzersdorf		735	635	1442
21-8	4.—	—80	905	1715		Katzling		725	625	1420
23-4	4.50	—90	915	1725	↓	Unterzeiring		715	615	1410
26-2	4.50	—90	930	1740	↓	Oberzeiring	↑	700	600	1365
30-7	5.50	1.10	955	1800	an	Möderbrugg	ab	635	535	1320

§ Für je 20 kg, Höchstgewicht 30 kg

Gesellschaftsfahrten der Österr. Postverwaltung in Klagenfurt

Zweitägiger Ausflug: 1

Glocknerfahrt (Heiligenblut, Anschluß Glocknerhaus), Fahrpreis nach Heiligenblut und zurück S 40.—, Abfahrt 800

Tagesausflüge:

Zollfeld—Hochosterwitz—Friesach—Gurk, Fahrpreis S 16.—, Abfahrt 800

Kärntner Seentour (Ossiachersee, Ahrntzersee, Feldsee, Radenthein, Millstättersee, Wörthersee), Fahrpreis S 20, Abfahrt 800

Wildensteiner Wasserfall, Tschepaschlucht, Loiblpaß, Rosental, Fahrpreis S 14.—, Abfahrt 800

Turracher Höhe, Fahrpreis S 15.—, Abfahrt 800

Plöckenpaß, Fahrpreis S 30.—, Abfahrt 700

Halbtagesausflug:

Tschepaschlucht—Loiblpaß—Rosenthal, Fahrpreis S 8.—, Abfahrt 1400

Platzbestellung: Zweigstelle des Österr. Verkehrsbüros Klagenfurt (Burg)

Fortsetzung nächste Seite!

km	Fahrpreis	Gepäck-Gebühr	Hinfahrt	Postkraftwagenfahrten	Rückfahrt
----	-----------	---------------	----------	-----------------------	-----------

Fortsetzung von 830

Gesellschaftsfahrten der Österr. Postverwaltung in Velden am Wörthersee

Zweitägiger Ausflug:

Helligenblut (Anschluß Glocknerhaus), Fahrpreis bis Heiligenblut und zurück S 35.—, Abfahrt zirka 800

Tagesausflüge:

Keutschachersee—Wildensteiner Wasserfall—Loiblpaß—Tscheppaschlucht, Fahrpreis S 16.—, Abfahrt 800

Hochosterwitz—Friesach—Ossiachersee, Fahrpreis S 22.—, Abfahrt 800

Turracher Höhe, Fahrpreis S 18.—, Abfahrt 800

Plöckenpaß, Fahrpreis S 25.—, Abfahrt 700

Halbtagesausflug:

Ossiachersee Warmbad Villach, Fahrpreis S 8.—, Abfahrt 1400

Platzbestellung: Zweigstelle Velden des Österr. Verkehrsbüros

Klagenfurt—Maria Wörth

Betriebsbeginn: 12. Juni. — Betriebs Einstellung: 12. September

S	§ S	b	c	b	612	1030, 1039	c	b	b
—	—	615	...	1825	ab	Klagenfurt Hbf. 130, 137, an	...	1230	2245
1	—50	10	1045	1830	↑	Klagenfurt, Österr. Verkehrsbr. Burg	755	1225	2240
1	—50	10	620	1047	1832	Klagenfurt Hauptpostamt	753	1223	2240
4	1.—	20	630	1055	1840	Ottowitz	745	1215	2230
7	1.50	30	635	1100	1845	Maiernigg	740	1210	2225
10	2.—	40	645	1110	1853	Sekirn	730	1200	2215
12	2.50	50	650	1115	1900	Reifnitz a. W. (Keutschachersee)	725	1155	2210
15	3.—	60	700	1125	1910	an Maria Wörth	715	1145	2200

§ Für je 20 kg

b Vom 12. Juni bis 11. September täglich

c Vom 10. Juli bis 1. September täglich, sonst nach Bedarf

Bei den Fahrten ab Klagenfurt Burg 1045 und ab Maria Wörth 715 werden ermäßigte Fahrpreise eingehoben, und zwar

Klagenfurt—Ottowitz oder umgekehrt	S —.50
— — Maiernigg	— .70
— — Sekirn	— 1.—
— — Reifnitz	— 1.50
— — Maria Wörth	— 2.—

831

Dirnbach-Stoder—Hinterstoder

Betriebsdauer vom 14. Mai bis einschließlich 1. Oktober

S	§ S	b	c	b	c	b	c				
—	—	720	925	1435	1935	ab Dirnbach-Stoder N.131 an	550	910	1410	1770	
1	—50	10	725	930	1440	1940	↑	545	905	1405	1765
4	—80	16	735	940	1450	1950	↑	535	895	1395	1755
6	1.20	24	745	950	1500	2000	↑	525	885	1385	1745
7	1.20	24	750	955	1505	2005	↑	520	880	1380	1740
9	1.50	30	800	1005	1515	2015	↑	510	870	1370	1730
10	2.—	30	805	1010	1520	2020	↑	505	865	1365	1725
11	2.—	40	810	1015	1525	2025	↑	500	860	1360	1720
—	2.—	40	820	1025	1540	2040	↓	445	810	1310	1645
—	2.50	50	ab

§ Für je 20 kg

BedarfsHaltestelle

Für Straßenerhaltungszwecke wird außer dem Fahrpreis noch ein Zuschlag von S —.20 eingehoben

◆ Ab Pension Johannishof verkehrt der Postkraftwagen nur bei Mitfahrt von mindestens 3 Fahrgästen oder Bezahlung des für 3 Fahrgäste entfallenden Fahrpreises bis zum Postamt Hinterstoder

b Vom 25. Juni bis 15. September nur an SF

c Ab 25. Juni bis einschließlich 15. September

839, 840, 849

km	Fahrpreis	Gesamtfahrpreis	Hinfahrt	Postkraftwagenfahrten	Rückfahrt
----	-----------	-----------------	----------	-----------------------	-----------

839

Feldkirchen—Moosburg—Klagenfurt

			600	ab Ebene Reichenau	1039	an	1645	
			800	an Feldkirchen, Kärnten		ab	1415	
			1039					
—	S	S §	b	c	ab Feldkirchen (Kärnten) 139,	an	1350	
—	—	—	730	815	an	ab	1320	
10-7	2.-	-40	810	835	Moosburg	an	1310	
18	2.80	-60	820	905	ab Wölfnitz	ab	1245	
25-2	3.50	-70	845	930	an Klagenfurt (Stadtpostamt)	ab	1220	
			910	955	130a, b, c, 137, 1612, 1039 830.103			

§ Für je 20 kg

b Vom 1. Juni bis 14. September an W

c Vom 15. September bis 31. Mai täglich, vom 1. Juni bis 14. September an SF

840

Leibnitz—Arnfels—Leutschach

			W	ab Leibnitz Bf. 140, 146	↑	an	615	W
			1720	Heimschuh 146		ab	555	1610
8	1.-	-20	735	1740	Nestelbach	an	545	1540
12-3	2.-	-40	745	1750	Groß Klein	an	535	1530
14-8	2.-	-40	755	1800	Gründorf	an	525	1520
17-8	2.50	-50	805	1810	St. Johann i. S.	an	515	1510
19-8	2.50	-50	815	1820	Arnfels	an	505	1500
22-8	3.-	-60	830	1835	▼ Malschach	an	500	1455
24-8	3.50	-70	835	1840	an Leutschach	ab	450	1445
28-8	4.-	-80	845	1850				

§ Für je 20 kg (Höchstgewicht 30 kg)

Ehrenhausen—Gamlitz—Leutschach

			W	ab Ehrenhausen Bf. 140	↑	an	715	W
			1730	ab Gamlitz		ab	705	1625
3	—	-10	910	1740	Leutschach	ab	630	1550
14-2	2.-	-40	920	1815				

§ Für je 20 kg. Höchstgewicht 30 kg: für die Bergstrecke Gamlitz—Leutschach wird zu jeder Personenfahrkarte ein Zuschlag von 50 Groschen eingehoben

849

Gleisdorf Bf.—Pischelsdorf—St. Johann bei Herberstein—Stubenberg

			b	ab Gleisdorf Bf. 149, 150	852	an	600	b
			1725	Groß Pesendorf		ab	525	1440
9	1.50	-30	800	1805	Pischelsdorf I. St.	an	520	1405
14	2.50	-50	820	1825	Hirnsdorf	an	500	1345
17	3.50	-70	825	1830	▼ Kaibing	an	465	1340
18-6	3.50	-70	835	1840	St. Johann bei Herberstein	an	445	1330
20-6	3.50	-70	845	1850	an Stubenberg	ab	435	1320
25-6	4.-	-80	855	1900			425	1310
			900	1905			420	1305
			920	1925			400	1245

§ Für je 20 kg. Höchstgewicht 30 kg

b Verkehrt nur an W vom 1. Juni bis 15. September

Fortsetzung nächste Seite!

km	Fahrpreis	Gepäcksgelühr	Hinfahrt	Postkraftwagenfahrten	Rückfahrt
----	-----------	---------------	----------	-----------------------	-----------

Fortsetzung von 849

Spielfeld-Sträß—Bad Gleichenberg

—	S	S	S	S	b	c					
—	◆	◆	♥	♥	1613	...	ab	Spielfeld-Sträß Bf. 149, 152	an	...	b 11 ¹⁰
13	—	—	2.50	—	1645	...	an	Mureck 147	ab	...	b 10 ³⁰
18-6	1.—	—	3.—	—	1650	1445	ab		an	...	1020
21-1	1.50	—	4.—	—	1700	1455	an	Gosdorf 147	ab	...	1010
22-6	2.—	—	4.—	—	1705	1500	ab		an	...	1008
24-6	2.—	—	4.—	—	1715	1505	ab	Ratschendorf	an	...	1000
26-6	2.50	—	4.50	—	1720	1515	ab	Deutsch Goritz	an	...	955
28	3.—	—	4.0	—	1725	1520	ab	Ober Spitz	an	...	950
31-1	3.50	—	5.—	—	1730	1530	ab	Hart	an	...	945
34-6	4.—	—	5.50	—	1735	1535	ab	Wieden	an	...	940
36-9	4.—	—	5.30	—	1745	1550	an		ab	...	930
38-7	4.50	—	6.—	—	1750	1555	ab	Straden	an	...	925
39-9	4.50	—	6.—	—	1800	1605	ab	Karbach	an	...	915
43-6	5.—	—	6.50	—	1805	1610	ab	Dirnbach	an	...	910
					1810	1615	ab	Haag	an	...	905
					1815	1620	ab	Merkendorf	an	...	900
					1825	1625	an	Bad Gleichenberg	ab	...	855

◆ Fahrpreis und Gepäcksgelühr ab Mureck
 ♥ Spielfeld—Sträß Bf.
 § Für je 20 kg, Höchstgewicht 20 kg
 b Vom 15. Juni bis 11. September von und bis Spielfeld
 c Vom 15. Mai bis 14. Juni und 12. bis 30. September nur bis und von Mureck

Fehring—St. Anna—Radkersburg

⚡ Betriebsaufnahme noch unbekannt ⚡

—	S	S	S	S	b						b	
2	—	—	—	—	820	1820	ab	Fehring Bf. 149, 152	an	...	750	1738
7	1.50	—	—	—	825	1825	ab	Fehring Ort	an	...	745	1725
9-5	2.—	—	—	—	835	1835	ab	Mahrensdorf	an	...	735	1715
17	3.—	—	—	—	845	1845	ab	Kapfenstein	an	...	725	1700
23	4.—	—	—	—	910	1910	an	St. Anna a. A.	ab	...	700	1640
24	4.—	—	—	—	915	—	ab		an	...	—	1635
28	4.50	—	—	—	925	—	ab	Pichla	an	...	—	1610
34	5.50	—	—	—	935	—	ab	Tieschen b. H.	an	...	—	1600
38	6.—	—	—	—	945	—	ab	Hürth	an	...	—	1550
39-5	6.—	—	—	—	1000	—	ab	Halbenrain 147	an	...	—	1535
					1015	—	ab	Radkersburg P. A. 147	an	...	—	1520
					—	—	an	Radkersburg Bf. 147	ab	...	—	—

§ Für 20 kg, Höchstgewicht 20 kg b Nur an WF

Feldbach-Bad Gleichenberg Bf.—Kurort Gleichenberg

—	S	S	S	S	b	b	b	b	g	b	c	
0.4	—	—	—	—	149	1049	ab	Feldbach-Bad Gleichenberg Bf.	an	...	800	950
5	1.50	—	—	—	805	955	ab	Feldbach Ort	an	...	805	955
8	2.—	—	—	—	820	1010	ab	Untergiem	an	...	820	1010
12	2.50	—	—	—	835	1025	ab	Klausen	an	...	835	1025
15-1	3.50	—	—	—	840	1030	ab	Gleichenberg Dorf	an	...	840	1030
					845	1040	an	Gleichenberg Kurort	ab	...	845	1040

Fortsetzung nächste Seite!

849, 851

km	Fahrpreis	Gepäckgebühren	Hinfahrt	Postkraftwagenfahrten	Rückfahrt
<i>Fortsetzung von 849</i>					
—	—	§	Gleichenberg Kurort 849 ab	b (650) d (720) f (1125)	b (1305) b (1345) b (1655) c (2020)
3.1	1.50		Gleichenberg Dorf	700 730 1135	1315 1355 1705 2030
7.1	2. —		Klausen	705 735 1140	1400 1710 2035
10.1	2.50		Untergiem	720 750 1150	1335 1415 1725 2040
14.7	3.50		Feldbach Ort	735 805 1200	1350 1430 1740 2055
15.1	3.50		Feldbach-Bad Gleichenberg Bf. an	740 810 1205	1355 1435 1745 2100
149 1049					
§ Gepäcksgebühren sind im Fahrpreis inbegriffen; Höchstgewicht 30 kg					
b Ab 15. Mai täglich					
c Ab 1. Juni an SF. ab 15. Juni täglich					
d Ab 1. Juni täglich					
f Ab 1. Juni täglich; zurück als Beiwagen der nächsten oder zweitnächsten Fahrt					
g Ab 15. Juni täglich					

Gleisdorf Bf.—Ilz—Fürstenfeld Bf.

Verkehrt an So nicht

—	S	S §	b	c	ab	an	WF
—	—	—	720	1455	Gleisdorf Bf. 149, 150	an	6 05
1	1. —	—20	725	1500	Gleisdorf Postamt	↑	6 00
6	1.50	—30	745	1520	Wetzawinkel	↑	5 40
8	1.50	—30	750	1525	↓ Obergrossau	↑	5 30
			759	1529	an	↑	5 20
11	2. —	—40	800	1540	ab Sinabelkirchen	↑	5 19
13	2. —	—40	810	1550	ab Gnies	↑	5 05
15	2.50	—50	820	1600	↓ Nestelbach	↑	5 00
			830	1610	an Ilz	↑	4 50
19.5	3. —	—60	835	1615	ab	↑	4 45
21.5	3. —	—60	840	1620	ab Neudorf	↑	4 40
			849	1639	an	↑	4 25
26.5	3.50	—70	850	1640	ab Groß Wilfersdorf	↑	4 25
31.5	4. —	—80	900	1650	ab Altenmarkt	↑	4 05
34.5	4.50	—90	920	1710	↓ Fürstenfeld Ort	↑	3 50
35.5	4.50	—90	an	an	an Fürstenfeld Bf. 152	ab	3 35
852							

§ Für je 20 kg ein Fünftel des Personenfahrpreises; Höchstgewicht 40 kg
b Verkehrt Di. Do. Sa c Verkehrt Mo. Mi, Fr

851

Güssing—Burgau i. Stmk.

—	S	§ S	§	710	ab	an	45 30
4	—50	—10	§ Für je 30 kg	725	↑ Tobaj 784	↑	15 10
7	1. —	—20		735	Deutsch Tschantschendorf 764	↑	14 55
10	1.50	—30		745	St. Michael i. Burgenland 764	↑	14 40
14	2. —	—40		800	Rauchwarth	↑	14 20
19	2.50	—50		820	Stegersbach	↑	14 10
25	3.50	—70		840	↓ Burgau Postamt	↑	13 50
26	3.50	—70		840	an Burgau i. Stmk. Bf. 152a	ab	13 45

Groß Petersdorf—Güssing

—	S	§ S	§	7 00	24 45	ab	an	5 40	14 40
3	—50	—10	§ Für je 30 kg	7 10	24 55	↑	5 30	14 30	
6	1. —	—20		7 20	25 05	↑	5 20	14 20	
9	1.50	—30		7 30	25 15	↑	5 10	14 10	
11	2. —	—40		7 40	25 25	↑	5 00	14 00	
20	2.50	—50		8 05	25 50	↑	4 35	13 35	
23	3. —	—60		8 15	25 00	↑	4 25	13 25	
25	3.50	—70		8 25	23 10	↓	4 15	13 15	
30	4. —	—80		8 40	23 25	an	4 00	13 00	

km	Fahrtpreis	Legen-gebühr	Hinfahrt	Postkraftwagenfahrten	Rückfahrt
852					
Hartberg—Kaindorf—Gleisdorf—Graz					
—	S	§ S	b	ab Hartberg Bf. 152	an b
1	— 50	— 10	4 55	Hartberg P. A.	1020
2 5	— 50	— 10	5 00	Schildbach	1015
4	1 —	— 20	5 05	Straßengabel (Flattendorf)	1010
8 1	1 50	— 30	5 25	Kopfung	1005
9	1 50	— 30	5 30	Kaindorf	945
13 4	2 50	— 50	5 40	Fieberbründl	940
16 5	3 —	— 60	5 50	Kaibing	935
17 5	3 —	— 60	5 55	Hirnsdorf	925
21	3 50	— 70	6 00	Pischelsdorf i. Stmk.	920
26	4 —	— 80	6 10	Groß Pesendorf	915
35	—	— 1 —	6 25	Gleisdorf 149, 150, 151, 152, 153, 154, 155, 156, 157, 158, 159, 160, 161, 162, 163, 164, 165, 166, 167, 168, 169, 170, 171, 172, 173, 174, 175, 176, 177, 178, 179, 180, 181, 182, 183, 184, 185, 186, 187, 188, 189, 190, 191, 192, 193, 194, 195, 196, 197, 198, 199, 200	905
42	6 —	— 1 10	6 55	Straßengabel Eggersdorf	850
49 5	7 —	— 1 20	7 10	Bäckenpeterl	820
53 4	7 50	— 1 50	7 30	Kainbach	800
59 4	8 —	— 1 60	7 40	Graz Hauptpostamt (P. A. 1)	745
			8 00		735
					1755
					1735

§ Für je 20 kg

b Versuchsweise vom 1. Juni täglich

Hartberg Bf.—Pöllau					
—	◆ S	§ S		ab Hartberg Bf. 152	an
1	— 50	— 10	8 55	Hartberg Postamt	630
2 5	— 50	— 10	9 05	Schildbach	620
4	1 —	— 20	9 10	Straßengabel (Flattendorf)	610
8	1 50	— 30	9 25	Kopfung	605
9	1 50	— 30	9 35	Kaindorf	550
11 5	2 —	— 40	9 40	Dienersdorf	540
14	2 50	— 50	9 55	Winzendorf	530
20	3 —	— 60	10 10	Pöllau	525
					515
					805
					1520
					1510
					1455

§ Für je 20 kg. Höchstgewicht 30 kg ◆ Außerdem ein Straßenzuschlag von S — 20

Heiligenkreuz im Lafnitztale—Fürstenfeld Bf.					
—	S	§ S		ab Heiligenkreuz im Lafnitztale	an
3	— 50	— 10	6 25	Poppendorf	16 55
6	1 —	— 20	6 35	Eltendorf	16 45
8	1 50	— 30	6 50	Königsdorf	16 35
12	2 —	— 40	7 05	Dobersdorf	16 20
15	2 50	— 50	7 25	Rudersdorf	16 00
20	3 —	— 60	7 40	Fürstenfeld Ungarplatz	15 45
21	—	— 60	7 55	Fürstenfeld Bf. 152	15 30
			8 00		15 20

853					
Oberdrauburg—Mauthen Ort					
Betriebsbeginn 1. Juni					
—	S	§ S	b	d	c
7	1 50	— 30	8 00	1500	1615
11	2 50	— 50	8 30	1530	1645
13	3 —	— 60	8 45	1545	1645
14	3 —	— 60	8 55	1550	1700
15	3 —	— 60	9 00	1600	1705

b Vom 1. Juni bis 30. September
c Vom 1. Juni bis 30. Juni und vom 1. bis 30. September
d Vom 1. Juli bis 31. August

Fortsetzung nächste Seite!

km	Fahrtreis	Gepäckgebühr	Hinfahrt	Postkraftwagenfahrten	Rückfahrt
Fortsetzung von 853					
Spittal-Millstättersee Bf.—Millstatt am See					
Betriebsbeginn 1. Juni					
	S		107, 153, 853, 1053		
1	—	§	Spittal-Millstättersee Bf. ab	700	835 1115 1315 1555 1635 1740 1935
6	1.—		Spittal an der Drau Ort	702	837 1117 1317 1557 1637 1742 1937
11	2.—		Seeboden Δ 615	714	849 1129 1329 1609 1649 1754 1949
			Millstatt a. S. Δ 615	725	900 1140 1340 1620 1700 1805 2000
					c
7	—		Millstatt a. S. Δ 615	610	745 1030 1220 1510 1550 1650 1845 2025
5	1.—	§	Seeboden Δ 615	621	756 1041 1231 1521 1601 1701 1856 2036
10	2.—		Spittal a. d. Drau Ort	633	808 1053 1243 1533 1633 1713 1908 2048
11	2.—		Spittal-Millstättersee Bf. an	635	810 1055 1245 1535 1615 1715 1910 2050
			107, 153, 853, 1053		

§ 1 Stück großes Handgepäck S 1.— 1 Stück kleines Handgepäck S — 50

c Verkehr vom 1. Juli bis 15. August

Fahrkartenausgabe im Bureau des Hotels Lindenhof in Millstatt und bei den Wagenlenkern

Spittal-Millstättersee Bf.—Millstatt am See—Radenthein—Villach Hbf.

	S	§ S	d	107, 153, 853, 1053		b	c	
1	—	—	700	920	1800	800	1545	2030
4	—50	—30	705	925	1805	755	1540	2025
6	1.—	—20	720	940	1820	740	1525	2010
11	2.—	—40	725	945	1825	735	1520	2005
15	2.50	—50	740	1000	1840	720	1505	1950
19	3.—	—60	800	1020	1900	705	1450	1935
			815	1035	1915	650	1435	1920
			840	1100	1940	630	1415	1900
23	4.—	—80	850	...	530	...	1405	1850
27	4.50	—90	905	...	545	...	1350	1835
35	6.—	1.10	935	...	615	...	1315	1800
39	6.50	1.20	950	...	630	...	1255	1740
44	7.—	1.30	1005	...	645	...	1230	1715
47	8.—	1.60	1015	...	655	...	1220	1705
52	8.50	1.70	1040	...	720	...	1150	1635
								153

§ Für je 20 kg

b Verkehrt in Strecke Villach—Radenthein vom 16. Juni bis 15. September

c Vom 16. Juni bis 15. September durchlaufender Postkraftwagen Villach—Spittal—Millstättersee; verkehrt in Strecke Villach—Radenthein ganzjährig in Strecke Radenthein—Villach vom 16. Juni bis 15. September

d Verkehrt vom 16. Juni bis 15. September als durchlaufender Postkraftwagen Spittal—Millstättersee—Villach

Spittal-Millstättersee—Gmünd i. K.—St. Michael i. L.

Betriebsbeginn 26. Juni

	S	§	153, 853, 1053		
16	2.—	§	950	ab Spittal-Millstättersee Bf. 107.	an ... 2020
23	4.—		1035	Gmünd i. K. 1053	an ... 1945
26	5.—		1100	Leoben	an ... 1915
33	6.—		1110	Kremsbrücken	an ... 1905
48	9.—		1130	Rennweg	an ... 1845
			1225	an St. Michael i. L. 829	ab ... 1750
			1435	ab St. Michael i. L.	an ... 1725
			1740	an Radstadt	an ... 1420

§ 1 Stück Handgepäck S 1.—

Fahrkartenausgabe beim Wagenlenker

Weiter fahrende Personen genießen den Vorrang

Fortsetzung nächste Seite!

Km	Fahrt- preis	Gesell- schafts- gebühr	Hinfahrt	Postkraftwagenfahrten	Rückfahrt
----	-----------------	-------------------------------	----------	-----------------------	-----------

Fortsetzung von 853

Lienz—Dölsach—Heiligenblut—Glocknerhaus

Betriebsbeginn vom 19. Juni 1927

d						E b	b	b	E b	c
—	—	—	Lienz 153, 853, 1053 ...	ab	...	820	1005	...	1530	...
6	—	—	Dölsach (Heiligenblut Bf.)	an	...	780	1020
7	2.—	3.—	Dölsach	ab	...	810	...	1035	...	1745
14	3.—	5.—	Iselberg	ab	...	815	830	1040	1540	1750
18	4.—	—	Winklorn i. M. 807	ab	...	850	845	1115	1555	1825
26	5.—	—	Mörttschach	ab	...	905	...	1130	...	1840
34	6.—	—	Döllach i. M.	ab	...	925	...	1150	...	1900
47	8.—	12.—	Heiligenblut 807, 853, 1053	an	...	945	950	1210	...	1920
61	11.—	15.—	Glocknerhaus	an	...	1020	950	1245	1700	1950
—	—	—	Glocknerhaus	ab	...	700	1105	1300	1701	...
14	3.—	4.—	Heiligenblut 807, 853, 1053	an	...	740	1145	1340	1740	...
27	5.—	—	Döllach i. M.	ab	...	800	1200	1210	1600	1810
35	7.—	—	Mörttschach	ab	...	840	1240	1250	1640	1850
43	8.—	—	Winklorn i. M. 807	ab	...	705	...	1245	1345	1700
47	9.—	11.—	Iselberg	ab	...	735	...	1315	...	1730
54	10.—	—	Dölsach	ab	...	753	...	1335	...	1750
55	11.—	15.—	Dölsach (Heiligenblut Bf.)	an	...	815	...	1355	...	1810
61	11.—	15.—	Lienz 153, 1053	an	...	835	...	1415	1450	1830
—	—	—	Glocknerhaus	ab	...	910	...	1450	1905	1950
—	—	—	Heiligenblut	ab	...	915	...	1455	1910	...
—	—	—	Lienz	ab	...	916
—	—	—	Glocknerhaus	an	...	930	...	1515	...	2000

E Eilfahrten Lienz—Glocknerhaus ohne Umsteigen

b Verkehrt ab 3. Juli

c Verkehrt ab 2. Juli

d Hierzu die Straßenbenützungsgebühren auf der Strecke Lienz—Heiligenblut oder zurück S —80 pro Person, Heiligenblut—Glocknerhaus (nur für die Bergfahrt) S 6.— pro Person

Ermäßigte Rückfahrten:

Lienz oder Dölsach—Heiligenblut und zurück mit Gesellschaftswagen	S 15.—
mit Eilwagenfahrt	22.—
Lienz oder Dölsach—Glocknerhaus und zurück mit Gesellschaftswagen	30.—
mit Eilwagenfahrt	38.—
Heiligenblut—Glocknerhaus und zurück sowie die entfallenden Straßenbenützungsgebühren	7.—

km	Fahrpreis	Gepäck-gebühr	Hinfahrt	Privatkraftwagenfahrten	Rückfahrt
----	-----------	---------------	----------	-------------------------	-----------

b) Privatkraftwagenfahrten

901

...	900	1200	1600	1700	1930	ab Neuwaldegg	an	845	1015	1415	1645	1915	...
...	906	1206	1606	1706	1936	ab Rohrerhütte	ab	839	1009	1409	1639	1909	...
...	915	1215	1615	1715	1945	an Sofienalpe	ab	830	1000	1400	1630	1900	...

Obige Fahrzeiten gelten bei mindestens 3 Fahrgästen. Sind 5 Fahrgäste zur Abfahrt bereit, wird jederzeit eine Erfordernisfahrt eingeschaltet. Sonn- und Feiertagsverkehr ununterbrochen von 800 bis 2200.

Fahrpreis S 2.— pro Person. Kinder, welche einen eigenen Platz beanspruchen, S 1.—.

Kleineres Handgepäck frei. Hunde im Einverständnis mit den Mitfahrenden frei.

In Neuwaldegg ist stets Anschluß von und an die städtische Straßenbahn Linie 43, an So auch an die Linien H, H2, C, V.

S	St	740	1400	2000	ab Wien Naschmarkt (Verkehrs-au)	622	1240	1722	...
1.—		757	1417	2017	↗ Schwechat 5, 6, 8, 8a	605	1211	1705	...
2.—		815	1435	2035	Schwadorf 6	547	1205	1647	...
2.50		820	1440	2040	Gallbrunn	542	1200	1642	...
3.—		825	1445	2045	Stixneusiedel	537	1155	1637	...
3.30		837	1457	2057	Bruck a. d. Leitha 61a	525	1143	1625	...
4.—		850	1510	2110	Parndorf 62, 63, 63a, 63b	512	1130	1612	...
5.—		902	1522	2122	Neusiedl am See	500	1118	1600	...
5.50		912	↘ Weiden 63a, 63b 762	...	1108
7.—		940	an Podersdorf	...	1040

↻ 63, 63a, 63b 599, 63b 762

↻ Großes Gepäck bis	Schwadorf	S	—,50
-	Parndorf		1.—
-	Podersdorf		1,50

Kinder bis 14 Jahre halbe Preise. — Hunde gratis.

903

Pendelverkehr
von 715 bis 2330 alle
25–30 Minuten

ab Hütteldorf	an
↗ Halterbachbrücke	↗
Mariabrunn	↗
Gemeindeamt Hadersdorf	↗
Weidlingau-Wurzbaetel	↗
Weidlingau Steinbruchgasse	↗
Purkersdorf-Sanatorium	↗
↘ Pummerbrücke	↘
ab Purkersdorf	ab

Pendelverkehr
von 755 bis 2410 alle 25 bis
30 Minuten (an DI, Do, Sa,
So: letzte Abfahrt ab Hüttel-
dorf 400 früh)

Fahrpreise: Hütteldorf (Gaslhaus Weinzell)—Weidlingau (Gemeindeamt bis Wurzbaetel) [I. Zone] S —,40 (ab 2300 S —,60)
Hütteldorf (Gaslhaus Weinzell)—Purkersdorf-Sanatorium [II. Zone] S —,50 (ab 2300 S —,80)
Hütteldorf—Purkersdorf [III. Zone] S —,60 (ab 2300 S 1.—)

S	Hütteldorf	ab																
—	Gemeindeamt Hadersdorf-Weidlingau	↗																
—,40	Czedikgasse (Schichting)	↗																
—,40	Steinbruchgasse (Weinzell)	↘																
—,60	Purkersdorf	an																
—,90	Unter Tullnerbach (Nagy)	↗																
1.10	Tullnerbach-Preßbaum (Schnert)	↗																
1.10	Schmatz	↗																
1.30	Preßbaum (Klaghofer)	↘																
1.50	Sanatorium Rekawinkel	an																

Pendelverkehr
zwischen Hütteldorf und Purkersdorf von
740 bis 2400 alle 25–30 Minuten

• Fortsetzung nächste Seite!

km	Fahrpreis	Gepäcksgelbst-gebühr	Hinfahrt	Privatkraftwagenfahrten	Rückfahrt
Fortsetzung von 903					
			Sanatorium Rekawinkel ab	605 740 900 ...	1335 1605 1800 2010 ...
			Preßbaum (Klaghofer) ...	655 745 905 1010	1245 1440 1610 1810 2015 2120 2245
			Schmatz ...		
			Tullnerbach-Preßbaum (Schnett)		
			Unter-Tullnerbach (Nagy) ...		
			Purkersdorf ...	715 850 925 1030 1305 1500 1630	1830 2035 2140 2305
			Steinbruchgasse (Weinzell) ...		
			Czedikgasse (Schieting) ...		
			Gemeinsdt Hadersdorf-Weidlingau ...		
			Hütteldorf ...		
Pendelverkehr zwischen Purkersdorf und Hütteldorf von 715 bis 2305 alle 25-30 Minuten					

km	Fahrpreis	Gepäcksgelbst-gebühr	Hinfahrt	Privatkraftwagenfahrten	Rückfahrt
			ab Hütteldorf	610 910 1110 1940 2155 2355	
			Hadersdorf-Weidlingau	600 900 1100 1930 2145 2245	
			Hainbach-Steinbruchstraße	555 855 1355 1925 2140 2240	
			Mauerbach	545 845 1345 1915 2130 2230	
			Hirschengarten	835 1335 1905	
			Passauer Schatzhütte	830 1330 1900	
			Katzelsdorf	820 1320 1850	
			Tulbing	815 1315 1845	
			an Königstetten	810 1310 1840	

⊙ Außerdem Pendelverkehr zwischen Hütteldorf und Mauerbach in Zwischenräumen von 45 bis 60 Minuten
 An So außer den fahrplanmäßigen „Nach Bedarf“
 Abfahrt von Hütteldorf: Elektrische Stadtbahn und Endstation vom 49er oder 52er Wagen der Straßenbahn
 Abfahrt von Mauerbach: Johannes-Kapelle
 Abfahrt von Königstetten: Hauptplatz

908

			Kittsee 63b	515 735 1015 1245 1500 1650 1835 2020
			Berg Bf. 8 (Landesbahn Wien-Preßburg)	523 743 1023 1253 1508 1658 1843 2028
			Wien-Preßburg	
			Berg Bf. 8 (Landesbahn)	647 919 1114 1344 1527 1742 1902 2120
			Kittsee 63b	657 929 1124 1354 1537 1752 1912 2230

911

			ab Neulengbach (P. A.) 11	710	
			Neulengbach Markt 11	705	1435
			Christofen	645	1415
			Reitermühle	625	1355
			Innermanuzing	610	1340
			an Laaben	600	1330

§ Nach Übereinkommen

			715	ab Neulengbach (P. A.) 11	759
			722 1450	Neulengbach Markt Hotel „Schedl“ 11	750 1535
			726 1455	Innprug	740 1530
			735 1510	an Asperhofen	737 1515

§ Nach Übereinkommen
 b Vorkehrt an Sa, So und an F und deren Vortage

Fortsetzung nächste Seite!

911, 918

km	Fahrpreis	Gepäck- gebühr	Hinfahrt	Privatkraftwagenfahrten	Rückfahrt
Fortsetzung von 911					
—	S		745 13 30 19 30	ab Unter Purkersdorf 11, 72 an	700 13 00 19 00 ...
2-5	— .50		750 13 35 19 35	↙ Gabnitz	655 12 55 18 55 ...
7-5	1.50		800 13 46 19 45	↙ Riederberg	650 12 50 18 50 ...
11-5	1.50		805 13 50 19 50	↙ Ried am Riederberg	640 12 40 18 40 ...
13	2. —		810 13 55 19 55	↘ Elsbach	635 12 35 18 35 ...
17	2-50		815 14 00 20 00	an Sieghartskirchen ↗ 935a ab	630 12 30 18 30 ...

4	S	1-2 S	Verbindung von und nach Maria Taferl zu allen Personenzügen der Bahnhaltungen Krummußbaum und Marbach-Maria Taferl		
---	---	-------	--	--	--

—	S	W	↗ 711, 911			W
4	— .80	... 51100 ...	ab Amstetten Bf. 11, 72, 129 an	...	745	...
13	2.60	... 51200 ...	ab Viehdorf	ab	730	...
			an Neustadt a. d. D.	ab	700	...

—		b	↗ 711			b
6		1025 1600 1905	ab Amstetten Bf. 11, 72, 129 an	...	836 1340 1825	...
9		1042 1617 1925	↙ Stift Ardagger ... ↗ 711	↙	819 1324 1807	...
11		1050 1625 1935	↙ Markt Ardagger ... ↗ 711	↙	811 1315 1759	...
13		1055 1631 1943	↙ Felleismühle	↙	805 1309 1753	...
14		1100 1637 1951	↙ Tiefenbach	↙	750 1303 1747	...
16		1103 1640 1955	↙ Grein Rollfähre	↙	748 1246 1734	...
		1120 1656 2010	an Grein Stadtplatz ↘ 600, 938	↙	735 1240 1727	...
20		1125 ... 2030	ab Lehen	↙	733 ... 1725	...
23		1137 ... 2042	↙ Bad Kreuzen ↘ 600, 938	↙	732 ... 1710	...
24		1146 ... 2051	an Markt Kreuzen ↗ 938	ab	714 ... 1703	...
		1150 ... 2055			710 ... 1700	...

b Verkehr vom 1. Juli bis 31. August

918

Pendelverkehr
von und zu allen Zügen
von 515 bis 020

↗ 718
ab **Liesing 18, 19**

Pendelverkehr
von und zu allen Zügen
von 500 bis 030

Fahrpreis S —.30 (für Kinder S —.15); ab 2200 doppelter Fahrpreis

Pendelverkehr
von 600 bis 2340 (an Sa,
SF überdies ab Liesing 035)

↗ 718
ab **Liesing 18, 19**

Pendelverkehr
von 630 bis 010 (an Sa,
SF überdies ab Wien 050)

Fahrpreise: Wien—Liesing	oder umgekehrt	S —.50
Wien—Atzgersdorf	"	" —.30
Atzgersdorf—Liesing	"	" —.20
Hin- und Rückfahrten: Wien—Liesing	"	" —.90
Wien—Atzgersdorf	"	" —.50

Pendelverkehr
über **Brunn-Maria Enzersdorf** (Südbf.) von und zu allen Zügen der elektr. Bahn Wien—Baden (Station Wr. Neudorf) von 550 bis 2250

(Bahngasse)
ab **Brunn am Gebirge 7** .. an
ab **Brunn-M. Enzersdf. Bf. 18** ab
an **Wiener Neudorf 30** .. an

Pendelverkehr
über **Brunn-Maria Enzersdorf** (Südbf.) von und zu allen Zügen der elektr. Bahn Wien—Baden (Station Wr. Neudorf) von 605 bis 2145

Fortsetzung nächste Seite!

km	fahrpreis	gepäcksgeld	Hinfahrt	Privatkraftwagenfahrten	Rückfahrt					
Fortsetzung von 918										
—	—	§	Neunkirchen Stadt 918 ab	600	1115	SF 1230	1715	SF 2000
7	—	§	Neunkirchen Sb. 18, 28, 140, 918... ab	615	1130	1242	1727	2015
8-9	—	§	Hettmannsdorf..... ab	619	1134	1245	1730	2019
10-4	—	§	Würlach..... ab	627	1142	1250	1735	2025
11	—	§	Willendorf 28, 33..... ab	637	...	1255	1742	2035
13-4	—	§	Höflein 33..... ab	645	...	1300	1750	2045
		§	Grünbach a. Sch. 33 an	700	...	1300	1832	2045
		§	Höflsin..... ab	710	...	1310	1820	2055
		§	Willendorf..... ab	720	1145	1320	1817	2105
		§	Würlach..... ab	726	1151	1325	1812	2110
		§	Hettmannsdorf..... ab	730	1155	1329	1805	2114
		§	Neunkirchen Sb. 18, 28, 140, 918... ab	744	1210	1344	1815	2120
		§	Neunkirchen Stadt an							

Für je 10 kg und Teilstrecke 8 Groschen
 § Von der dritten Teilstrecke an sind 10 Groschen Straßenabgabe zu entrichten

		§	Neunkirchen 18, 28, 140 ab	700	745	1100	1400	1600	2000	...
		§	Peisching..... ab	708	753	1108	1408	1608	2008	...
		§	Breitenau..... ab	715	800	1115	1415	1615	2015	...
		§	Schwarzau..... ab	721	806	1121	1421	1621	2021	...
		§	Pitten 32 an	728	813	1128	1428	1628	2028	...
		§	Pitten 32 ab	730	815	1310	1430	1630	2030	...
		§	Schwarzau..... ab	737	822	1317	1437	1637	2037	...
		§	Breitenau..... ab	743	828	1323	1443	1643	2043	...
		§	Peisching..... ab	750	835	1330	1450	1650	2050	...
		§	Neunkirchen 18, 28, 140 an	758	843	1338	1458	1658	2058	...

—	—	§	Mürzzuschlag 18, 29, 130, 140 ab	650	900	1130	1320	1655	1910	2240
4-2	—60	§	Hönigsberg..... ab	705	915	1145	1335	1710	1925	2255
5-2	—80	§	Pichlwang ^x ab	720	930	1200	1350	1725	1935	2270
6-3	—90	§	Langenwang 140 an	725	930	1220	1400	1730	1935	2320
1-1	—	§	Langenwang 140 ab	725	930	1220	1400	1730	1935	2320
2-1	—30	§	Pichlwang ^x ab	740	945	1235	1415	1745	1945	2335
6-3	—50	§	Mürzzuschlag 18, 29, 130, 140 an	755	1000	1250	1430	1800	2000	2350

§ Für jedes Stück 30 Groschen (Einheitstarif)

—	—	§	725 1315 1745 ab Mürzzuschlag 18, 29, 130 an	855	1445	1910	...
4	—60	§	735 1325 1755 ab Kohleben 29..... an	845	1435	1900	...
8-6	—90	§	745 1335 1805 ab Kapellen 29, 716, 718 an	835	1425	1850	...
13-5	1.50	§	805 1355 1825 an Altenberg an	815	1405	1830	...

§ Für jedes Stück 30 Groschen (Einheitstarif)

—	—	§	900 1530 1830 c ab Mürzzuschlag 18, 29 an	1030	1650	1955	2310
4-7	—70	§	915 1545 1845 c Krautschenhof..... an	1015	1640	1945	2300
7	—90	§	920 1550 1850 c Spital a. S. 18, 140..... an	1010	1635	1940	2255
8	1.10	§	Jauernhof..... an				
14-6	1.80	§	an Semmering (Erz. Joh.) ab	950	1615	1915	

§ Für jedes Stück S —.30 Einheitstarif
 c Verkehrt nur Mi, Do, Sa, So

921, 932, 935a, 936

km	Fahrpreis	Gepfährgebühr	Hinfahrt	Privatkraftwagenfahrten	Rückfahrt							
921												
—	S	S	Hinterbrühl 21 , ab	815	1007	1145	1400	1636	1736	1908	2010	
5-8	b			Gaaden ☞ 718 an	830	1022	1200	1415	1651	1751	1923	2025
—			Gaaden ☞ 718 ab	700	850	1040	1250	1520	1700	1830	1930	
5-8				Hinterbrühl 21 , an	715	905	1055	1305	1535	1715	1845	1945
b Fahrpreis an W S 1.—, an So S 1.20												
932												
			Schwechat—Unter Lanzendorf— Zwölfaxing—Rannersdorf—Schwechat	Schwechat—Lanzendorf—Himberg— Schwechat								
			Schwechat Strabenb. Endst. ab	635			Schwechat Strb. Endst. ab	735	930			
			Rannersdorf ab	642			Rannersdorf ab	740	938			
			Unter Lanzendorf ab	647			Unter Lanzendorf ab	750	945			
			Zwölfaxing ab	700			Ober Lanzendorf ab	800	950			
			Rannersdorf an	710			Maria Lanzendorf an	805	1000			
			Schwechat an	715			Maria Lanzendorf ab	830	1003			
Verkehrt nur an W												
			Schwechat—Himberg—Lanzendorf— Schwechat				Himberg ab	835	1008			
			Schwechat Strb. Endst. ab	1140	1315			Pellendorf ab	840	1015		
			Rannersdorf ab	1145	1320			Zwölfaxing ab	845	1020		
			Zwölfaxing ab	1150	1325			Rannersdorf ab	900	1025		
			Pellendorf ab	1155	1330			Schwechat an	905	1030		
			Himberg Hauptplatz. ab	1200	1340							
			Maria Lanzendorf, Kirche. an	1205	1345							
			Maria Lanzendorf, Kirche. ab	1230	1605							
			Ober Lanzendorf ab	1235	1608							
			Unter Lanzendorf ab	1240	1625							
			Rannersdorf ab	1245	1630							
			Schwechat an	1250	1635							
Pendelverkehr Schwechat—Rannersdorf												
Schlußtrain ab Schwechat 1900 über Rannersdorf—Zwölfaxing (bei Bedarf über Pellendorf—Himberg) nach Maria Lanzendorf												
An SF verstärkter Verkehr												
935a												
—	S		Moosbierbaum 35a ab	630	933	1100	1505	1930				
4-5	1.—			Zwentendorf bei Tulln an	645	948	1115	1520	1945			
			Zwentendorf bei Tulln ab	600	910	1031	1445	1840				
				Moosbierbaum 35a an	615	925	1045	1500	1855			
936												
—	S	 ab	700	1820		 an	850	2020	
1.—			 ab	710	1830		 an	840	2010
1.50		 ab	720	1840		 an	830	2000	
2.—		 an	730	1850		 ab	814	1953	

Fortsetzung nächste Seite!

GARVENS-PUMPEN

km	Fahrtpreis	Gepäckgebühr	Hinfahrt	Privatkraftwagenfahrten	Rückfahrt
<i>Fortsetzung von 936</i>					
—	b	c	d	d	b
1	1015	1715	ab Göpfritz a. d. Wild. Bf. 36	an	1000 1000 1650
2	1020	1719	Almosen ^x	↑	953 953 1547
3	1022	1722	Kirchberg a. d. Wild	↑	951 951 1543
5	1027	1728	Schönfeld ^x	↑	946 946 1538
7-5	1033	1734	↓ Groß Siegharts Bf. 41	↗	941 941 1531
8	1035	1735	an Groß Siegharts Markt	↘	940 940 1530
	710	710	(1040) (1740) ab	↘	938 938 1528 1832
10	717	717	(1049) (1748) ↓	↗	931 931 1523 1835
11	721	721	(1053) (1750) Neu Dietmanns	↑	926 926 1520 1832
12	726	726	(1059) (1755) Bründkapelle ^x	↑	920 921 1517 1827
14	732	732	(1105) (1800) ↓ Matzles ^x	↗	917 917 1510 1821
18	740	740	(1115) (1810) an Waldhofen a. d. Thaya 42	↘	910 910 1500 1810
	755	755	(1145) ab	↘	908 908 1450
21	802	802	(1153) ↓	↗	858 858 1444
24	809	809	(1158) ↓	↗	852 852 1437
26	815	815	(1203) an Pfaffenschlag	↘	847 847 1432
	817	817	(1205) ab	↘	846 846 1431
27	821	821	(1208) ↓	↗	842 842 1428
30	826	826	(1212) Motten-Steinbruchhäuser ^x	↑	838 838 1423
31	827	827	(1216) ↓ Motten-Straßenabzweigung	↗	835 835 1420
33	828	828	(1220) an Heidenreichstein 45	↘	832 832 1415

^x Bedarfshaltestelle
 b Verkehrt Mo. Do. So
 c Verkehrt Di und Sa
 d Verkehrt täglich außer Mi

938

—	800	1100	2100	ab Spitz a. d. D. 38, 600 738	an	1230	1600	1800	2300
3	805	1405	2405	St. Michael	↑	1225	1555	1755	2255
4	810	1410	2410	Wösendorf 38	↑	1220	1550	1750	2250
5	815	1415	2415	Joching	↑	1215	1545	1745	2245
6	825	1425	2425	Weißkirchen 38, 600 938	↑	1205	1535	1735	2235
13	835	1435	2435	Dürnstein 38, 600	↑	1155	1525	1725	2225
14	840	1440	2440	Unter Loiben 38, 600	↑	1150	1520	1720	2220
16	850	1450	2450	↓ Stein a. d. D. 38, 600	↗	1140	1510	1710	2210
19	900	1500	2500	an Krems a. d. Donau 38, 40, 600 738	↘	1130	1500	1700	2200

§ Fahrpreis: Spitz-Krems S 1.50, St. Michael-Krems S 1.30, Wösendorf-Krems S 1.20, Dürnstein-Krems S —.70, Unter Loiben-Krems S —.50, Stein-Krems S —.30, Weißkirchen-Dürnstein S —.50, Weißkirchen-Krems S 1.—, ansonsten von Ort S —.30

—	S	Hinfahrt des Fahrpreises	ab	38 600	an	—	—	—
1	—18	10 00	ab Weißkirchen 1. d. W.	an	15 35	—	—	—
10	2.80	10 15	Weißkirchen Station	↑	15 20	—	—	—
12	3.—	10 30	Habruck und Himberg	↑	15 10	—	—	—
14	3.30	10 38	Groß Heinrichschlag u. St. Johann	↑	15 00	—	—	—
16	3.60	10 40	Lobendorf	↑	14 50	—	—	—
17	3.75	10 50	Maigen-Nöhagen	↑	14 40	—	—	—
20	4.—	11 00	Weinzierl am Walde	↑	14 30	—	—	—
23	4.45	11 10	Hartenstein	↑	14 20	—	—	—
25	4.70	11 20	Els-Klein Heinrichschlag	↑	14 10	—	—	—
27	5.—	11 30	↓ Gillaus	↗	14 00	—	—	—
			an Albrechtsberg	↘				

Fortsetzung nächste Seite!

km	faupreis	Gepäck-gebühr	Hinfahrt	Privatkraftwagenfahrten	Rückfahrt
Fortsetzung von 938					
Verkehrt täglich außer Fr					
—	S	S	1700	ab Grein Bf. 36 Δ 600, \leftarrow 911 an	545
4			1712	Lehen \uparrow	534
7			1721	Bad Kreuzen 38 Δ 600, \leftarrow 911	526
9			1726	Markt Kreuzen	520
14			1741	Mayrhoferhäuser	507
17			1750	Pabneukirchen	459
20			1759	Hochbuchberg \downarrow	450
24			1812	an Mönchdorf \leftarrow 938	140

—	S	3 Groschen für 1 kg	b	c	ab	an	c	b
2	—		808	1946	ab Perg 38		630	1700
5	— .75		815	1952	Kuchelmühle \uparrow		624	1654
9	1.35		825	2001	Kegelschmiede		615	1644
11	1.65		838	2025	Aschermühle		603	1631
14	2.10		844	2019	Schartmühle		558	1624
15			854	2028	Steinbruckmühle		547	1614
17	2.55		857	2031	Tobermühle		546	1612
22	3.30		904	2037	Pierbach		540	1604
24			920	2052	Mönchdorf \leftarrow 938		525	1548
26	3.90		926	2058	Landesweidegut Kaltenberg		519	1541
29	4.50		933	2104	Kappelmühle \downarrow		510	1534
			945	2115	an Königswiesen \leftarrow 938, 1031		500	1524

b Verkehrt nur Di, Do, Sa
c Verkehrt täglich außer Mi

—	S	Sa	ab	an	Sa
5		948	ab Königswiesen \leftarrow 938		1520
12		1003	Haid \uparrow		1504
17		1025	Purath		1452
21		1041	Arbesbach 736		1447
25		1054	Griesbach		1423
28		1107	Klein Grundholz \downarrow		1410
		1118	an Groß Gerungs 44, \leftarrow 738		1400

944

—	S	Sa	ab	an	Sa
7	1.—	830	ab Weitra Stadtplatz 44		1640
9	1.20	900	Gr. Schönan N. Ö.		1610
13	1.40	910	Engelstein \leftarrow 736		1600
16	1.60	920	Sitzmanns		1550
20	2.—	930	Wurnbrand \downarrow		1540
		940	an Gr. Gerungs 44, \leftarrow 737, 938		1530

947

—	S	Sa	ab	an	Sa
6	— .50	6 15	ab Bruderndorf		12 55
7	— .50	6 30	Niederfellabrunn \uparrow		12 40
9	— .50	6 40	Niederhollabrunn		12 30
13	— .50	6 45	Streitdorf		12 25
14	1.—	6 55	Haselbach		12 15
15	1.20	7 00	Wollmannsberg \downarrow		12 10
17	2.—	7 05	Leitzersdorf		12 05
19	2.—	7 15	Leitzersbrunn		11 55
		7 25	Stockerau Gasthof Freudenprung \downarrow		11 50
		7 30	an Stockerau 3, 47, \leftarrow 747		11 45

km	Fahrpreis	Gepäcksgeld	Hinfahrt	Privatkraftwagenfahrten	Rückfahrt
972					
Verkehrt täglich außer Fr					
—			Enns Bf. 72, 972 972	ab	5742 1051 1316 1734 1900
2			Enns	an	747 1056 1320 1739 1905
—			Enns	ab	728 1035 1300 1715 1845
2			Enns Bf. 72, 972 972	an	733 1040 1305 1720 1850
Verkehrt täglich außer Fr					
—	SF		ab Enns 72, 972 972	an	725 1128 1354 1813 1937
4			an Mauthausen (Rollf.) 38, 77 ab		710 1113 1340 1758 1921
—		SF	ab Markt St. Florian 72	an	1425 2010
3		SFb	ab Asten 72	an	1413 1956
5			ab Kristein	an	1406 1948
7			an Enns 72, 972 972	ab	1400 1940
b Nach Bedarf					
Verkehrt täglich außer Fr					
			Wels Bf. 72a, 82, 84, 85, ab	818 842 1213 1230 1542 1714	
			Wels Josefsplatz	ab	821 845 1216 1233 1545 1717
			Wels Stadtplatz	an	824 848 1219 1236 1548 1720
			Wels Stadtplatz	ab	805 825 1120 1222 1520 1635
			Wels Josefsplatz	ab	808 828 1123 1225 1523 1638
			Wels Bf. 72a, 82, 84, 85, an	811 831 1126 1228 1526 1641	
972a					
Verkehrt nur Di, Do, Sa, So					
—			ab Wels 72a, 82, 84, 85, an	810 845 1215 1230 1542 1715	
4			ab Puchberg b. Wels 82, 84	an	810 845 1215 1230 1542 1715
5			ab Schückenhäuser	an	810 845 1215 1230 1542 1715
7			ab Buchkirchen bei Wels	an	810 845 1215 1230 1542 1715
9			ab Graing	an	810 845 1215 1230 1542 1715
12			an Scharten	ab	810 845 1215 1230 1542 1715
972a					
—		b	ab Wels, 72a, 82, 84, 85	an	750 1350
4			ab Oberthan bei Lichtenegg	an	748 1344
7			ab Oberham bei Krenglbach	an	730 1336
10			ab Geisensham	an	720 1328
13			ab Pichl bei Wels	an	711 1319
16			ab Kematen bei Wels	an	673 1310
18			ab Steinerkirchen am Innbach	an	658 1301
19			ab Zwiesel	an	655 1298
22			an Meggenhofen 982 982	ab	645 1290
b Verkehrt Fr nicht c Verkehrt nur Sa					

Fortsetzung nächste Seite!

km	fa preis	Gepäck- gebühr	Hinfahrt	Privatkraftwagenfahrten	Rückfahrt
<i>Fortsetzung von 972</i>					
Verkehrt täglich außer Fr					
				84, 85, 972a	
—		600	1415	ab Wels, Hotel Greif 72a, 82, an	837 1600
2		607	1421	✿ Talheim bei Wels (Aigen)	832 1533
5		616	1429	✿ Schmied im Edt-Holz	825 1544
7		622	1435	Leombach	820 1538
11		634	1445	Sipbachzell	810 1526
15		646	1456	▼ Mairdorf	800 1514
18		658	1505	an Kremsmünster Marktplatz 131	753 1505
		706	1506	ab 1031	752 1503
20		711	1511	✿ Kremsegg	747 1458
22		716	1516	Wirt in der Schötl	742 1452
24		721	1524	▼ Hauzenmair	737 1446
26		726	1526	an Bad Hall Rathaus 75, 87	732 1440
		727	1530	ab 975	731 1436
29		735	1537	✿ Eggmayr	724 1424
32		740	1542	▼ Hack	719 1416
34		750	1552	an Sierning 75	710 1400
		751	1553	ab	709 1359
38		756	1559	Sierninghofen	702 1353
40		805	1608	Unter Gründberg	656 1342
46		811	1615	Steyr Krankenhaus	650 1336
47		820	1623	▼ Steyr 77 976	645 1330

Verkehrt nur Do, SF					
—		750	1600	ab Schwanenstadt 72 972 an	832 1439
2		852	1405	ab Niederholzham	825 1421
6		802	1418	an Niederthalheim	810 1420

—		1115	1825	ab Schwanenstadt 72a, 972a an	746 1320
2		1121	1831	✿ Oberndorf	740 1315
4		1129	1834	Rutzenham	734 1310
7		1140	1846	Köppach	725 1302
9		1148	1852	Atzbach	719 1257
10		1151	1855	Weidering	716 1254
12		1157	1901	▼ Ottnang	710 1249
13		1905	1905	an Manning-Wolfsegg Bf. 93	707 1249
14		1930	1930	ab Ottnang	652 1249
16		1933	1933	ab Wolfsegg	648 1244
		1905	1940	an Wolfsegg	640 1244

	Di	Do, SF	Fr nicht	Fr nicht	ab	Fr nicht	Di	Do, SF	Fr nicht
—	750	1115	1440	1826	ab Schwanenstadt 72a, 972a an	746	1230	1315	1756
2	755	1121	1446	1832	✿ Rüstorf	738	1224	1309	1748
4	800	1120	1452	1837	Wintern	732	1218	1303	1742
6	805	1131	1502	1842	Traunbrücke	726	1212	1300	1735
7	810	1136	1505	1845	Roitham 89	719	1206	1256	1729
8	815	1142	1510	1850	▼ Traunfall 89	716	1203	1252	1725
11	827	1151	1523	1903	▼ Steyrmühl 89	706	1156	1242	1716
13	832	1157	1530	1910	an Laakirchen 89, 992	700	1151	1236	1710

	b	b	b	ab	b	b	b	
10	1.80	710	1300	1810	ab Frankenmarkt	830	1400	1910
					✿ Frankenmarkt Bf. 72 a			
					Asten*			
					▼ Mülreith*			
					▼ Wallsberg*			
		740	1330	1840	an St. Georgen im Attergau 96. ab	800	1330	1840

b Verkehrt an Mi und So nicht

Fortsetzung nächste Seite!

km	Fahrpreis	Gepäck-gebühr	Hinfahrt	Privatkraftwagenfahrten	Rückfahrt
<i>Fortsetzung von 972</i>					
—	S	S	b 615 c 742	ab Seekirchen-Mattsee Bf. 72 an	c 755 b 600
8	1.80		630 802	an Obertrum	ab 631 1346
13	3.—		631 803	an Mattsee	ab 630 1345
			645 815	an Mattsee	ab 615 1330
			b Vom 1. Juli bis 15. September	c Im Mai, Juni und vom 15. September	

S	S	b 730	b 800	ab Mattsee 972 973 a	an	b 930	b 2000
		820	850	an Salzburg (Hotel Krebs)	ab	830	1900
b Vom 1. Juli bis 15. September							

973

km	S	S	b	b	ab	an	b	b
—	—	—	800	1400	ab Bischofshofen (Karoliseck) 73, 107	an	1210	1810
2	—	—	810	1410	Mitterberghütten 73, 107	↑	1200	1800
3	—	—	820	1420	Langebrücke	↑	1150	1750
5	1.20	—	830	1430	Anhof ^x	↑	1140	1740
7.5	1.50	—	840	1440	St. Johann im Pongau P. A. ♦	↑	1130	1730
10	2.20	—	850	1450	Grubhöhe	↑	1120	1720
12	2.70	—	900	1500	Allorwald	↑	1110	1710
16	3.20	—	910	1510	Wagrain	↑	1100	1700
20	3.70	—	920	1520	Schweighof	↑	1050	1650
23	4.20	—	930	1530	Mayerdörf ^x	773	1040	1640
26	4.70	—	940	1540	Reitdorf	↑	1030	1630
28.6	5.10	—	950	1550	Altenmarkt 129	↑	1020	1620
32.1	5.60	—	1000	1600	an Radstadt (Hotel Post) 129	ab	1010	1610
773, 829								

♦ 73, 107, ~~773~~

Betriebsdauer 1. Juli bis 1. September

km	S	S	b	b	ab	an	b	b
—	—	—	1000	1745	ab Zell am See 73, 108, 773	an	900	1720
6.5	2.—	—	1015	1800	Marktplatz	↑	850	1710
14	—	—	1030	1815	Bruck Fusch 73, 773, 973	↑	830	1645
18	4.50	—	1045	1830	Dorf Fusch	↑	815	1630
					an Bad Fusch	ab		

Betriebsbeginn 1. Juni

km	S	S	b	b	ab	an	b	b	
—	—	—	73, 108 773						
—	—	—	Zell am See (östr. Verkehrsverein)				ab	6 00	7 00
—	—	—	Kaprun 108				ab	6 25	7 30
—	—	—	Sigmund Thun-Klamm				ab	6 35	7 45
16	—	—	Kesselfall-Alpenhaus				ab	7 15	8 30
—	—	—	Kapruner Thörl ^x				an	8 00	9 30
—	—	—	Kapruner Thörl ^x				ab	6 30	7 00
—	—	—	Kesselfall-Alpenhaus				ab	10 00	17 30
—	—	—	Sigmund Thun-Klamm				ab	10 30	18 00
9	—	—	Kaprun 108				ab	11 00	18 30
18	4.—	—	Zell am See (östr. Verkehrsverein)				an	11 30	20 00
73, 108 773									

b Vom 1. Juli

Fortsetzung nächste Seite!

km	Fahrpreis	Gepäcksgeld	Hinfahrt	Preis Kraftwagenfahrten	Rückfahrt
<i>Fortsetzung von 973</i>					
	S	s		119, 119 773, 973	
—			... 1800 ...	ab Innsbruck 73, 73a, 113, 114, an	... 905 ...
48			... 1940 ...	an Nassereith (Gasthaus Stiegl) ... ab	... 810 ...
57.5			... 1950 ...	ab 119 773, 773a, 814 an	... 800 ...
67.5			... 2010 ...	ab Fernpaß, Paßhotel ... ab	... 740 ...
			... 2030 ...	an Lermoos Hotel Post ♦ ... an	... 720 ...
80			... 2035 ...	ab 114, 114 773, 773a, 814 ab	... 715 ...
88			... 2103 ...	ab Heiterwang (Gasthaus Iseller) ... ab	... 647 ...
			... 2120 ...	an Reutte (Hotel Post) 114, ... ab	... 630 ...
				237, 237 814	

Außerdem Bedarfshaltestellen: Zirl, Pettneu, Telfs, Oberniedering, Barwies, Obsteig, Biberwier, Lahn, Bichlbach

- ♦ Von Lermoos jeweiliger Anschluß nach Ehrwald—Zugspitzbahn und zurück. Fahrpreis einfache Fahrt S 2.—
- s Kleinere Gepäckstücke frei, für größere nach Übereinkommen.

Standort: Boznerplatz, Landesreisebüro

—	S			SF	SF	W	SF	b	
—			Innsbruck ... ab	700	900	1200	1300	1400	1730
3	—30		Peterbründl ... ↗	710	910	1210	1310	1410	1740
6	—60		Götzens ...	730	930	1230	1330	1430	1800
8	2.80		Birgitz ... ↓	736	936	1236	1336	1436	1806
10	3.—		Axams ... an	745	945	1245	1345	1445	1815
12	3.50		Axams ... ab	800	1000	1300	1500	1600	1830
			Birgitz ... ↗	809	1009	1309	1509	1609	1827
			Götzens ...	815	1015	1315	1515	1615	1845
			Peterbründl ... ↓	835	1035	1335	1535	1635	1905
			Innsbruck ... an	845	1045	1345	1545	1645	1915

b Verkehr vom 1. August bis 15. September an SF
Ermäßigte Hin- und Rückfahrkarten

—	S			b	c		b
—			Innsbruck Stadt 773 773 ... ab	630	1000	1430	1900
			(Maria Theresienstr. 34)				
0.5	—		Innsbr. Bf. 73, 73a, 111, 113, 114, 119 773 773	635	1005	1435	1905
16	4.—		Schönberg i. T. ... ↑	710	1040	1510	1940
17	5.—		Mieders ...	740	1050	1520	1950
22	6.—		Fulpmes 113 ...	740	1110	1540	2010
23	7.—		Bad Madraz ...	745	1115	1545	2015
29	8.—		Neustift im Stubai ... an	800	1130	1600	2030
			Neustift im Stubai ... ab	700	830	1230	1700
			Bad Madraz ... ↗	725	845	1255	1725
			Fulpmes 113 ...	730	850	1300	1730
			Mieders ...	750	905	1320	1750
			Schönberg i. T. ...	805	915	1330	1800
			Innsbr. Bf. 73, 73a, 111, 113, 114, 119, 773 773	825	940	1355	1825
			Innsbruck Stadt 773 773 ... an	830	945	1400	1830
			(Maria Theresienstr. 34.)				

b Vom 1. Juli bis 15. September täglich
c Im Mai nach Bedarf, ab 1. Juni täglich
Fahrkartenausgabe: Innsbruck, Maria Theresienstraße 34

km	Inpreis	Gepäck-gebühr	Hinfahrt	Privatkraftwagenfahrten	Rückfahrt
----	---------	---------------	----------	-------------------------	-----------

973a

km	z	a	b									
—	—	700	1045	1310	1830	ab	Bludenz 73a, 115	an	915	1300	1550	2050
3.5	—	708	1053	1318	1838	✿	Bings 73a	↑	907	1252	1544	2044
7	1.1	716	1101	1326	1846		Braz 73a		902	1247	1537	2037
7	1.30	722	1107	1332	1852		Innerbraz		857	1242	1532	2032
15	1.90	736	1121	1346	1906		Dalaas 73a		852	1237	1527	2027
18.5	2.30	744	1129	1354	1914		Wald		847	1227	1522	2022
20	2.60	750	1135	1400	1920		Danöfen 73a		834	1219	1508	2009
23	2.90	856	1141	1406	1926		Klösterle 73a		827	1214	1504	2004
25	3.20	704	1149	1414	1934	▼	Langen 73a, 814	✿	822	1207	1457	1957
30	4.1	812	1157	1422	1942	an	an Stuben 773a	ab	815	1200	1450	1950

b vom 1. Juni bis 1. September

Bregenz Hafen	ab	6.55	11.15	12.15	...	16.45	1910
Bregenz Bf. 73b, 117, 617, 73b, 973b	✿	7.00	11.20	12.20	14.30	16.50	1915
Lauterach (Aehbrücke)	73b	7.05	11.25	12.25	14.35	16.55	1920
Hard (Enger)	73b	7.15	11.35	12.35	14.45	17.05	1930
Fussach	73b	7.23	11.43	17.13	...
Höchst Rheinbr. St. Margr.	73b	7.30	11.50	17.20	...
Lustenau (Kirchplatz)	73b	7.50	12.10	12.54	15.04	17.40	1940
Hohenems (Kirchplatz)	73b	8.05	12.38	18.00	...
Allach Kirchplatz	73b	8.15	12.48
Mäder	73b	8.23	12.56
Götzis (Kreuz) 973b	973b	8.30	13.03
Koblach (Harmonie)	973b	8.45	13.18
Brederis	973b	9.00	13.32
Altenstadt 73a, 973b	973b	9.06	13.38
Feldkirch Bf. 73, 973b	▼	9.25	13.45
Feldkirch (Löwen)	an	9.15	13.40

Feldkirch (Löwen)	ab	...	11.25	16.50	...
Feldkirch Bf. 73a, 73b	✿	...	11.28	16.53	...
Altenstadt 73a, 973b	973b	...	11.35	17.00	...
Brederis	973b	...	11.41	17.06	...
Koblach (Harmonie)	973b	...	11.55	17.20	...
Götzis (Kreuz) 973b	973b	...	12.10	17.35	...
Mäder	973b	...	12.19	17.45	...
Allach (Kirchplatz)	973b	...	12.27	17.53	...
Hohenems (Kirchplatz)	973b	...	8.05	12.38	...	18.05	...
Lustenau (Kirchplatz)	973b	...	8.20	12.53	...	18.20	2110
Höchst Rheinbr. St. Margr.	973b	...	8.40	13.55	16.05	18.30	...
Fussach	973b	...	8.47	14.02	...	18.46	...
Hard (Enger)	973b	...	8.55	13.12	14.10	16.40	18.54
Lauterach (Aehbrücke)	973b	...	9.06	13.22	14.20	16.50	19.04
Bregenz Bf. 73b, 117, 617, 73b, 973b	▼	...	9.15	13.32	14.30	17.00	19.14
Bregenz Hafen	an	...	9.20	13.35	...	17.05	19.16

◆ Kraftwagenverbindung von und zur Pfänderbahn nach Bedarf

720	1215	SF	1515	1905	ab	Oberriet (Schweiz) Bf.	an	650	1140	SF	1440	1840
725	1220	SF	1520	1910	✿	Oberriet Zollamt	↑	645	1135	SF	1435	1835
745	1248	SF	1548	1920		Meiningen (Krone)		626	1111	SF	1410	1810
747	1250	SF	1550	1922		Meiningen (Adler)		621	1105	SF	1403	1803
800	1300	SF	1600	1928		Brederies (Krone)		618	1103	SF	1400	1800
810	1315	SF	1608	1935		Rankweil Marktplatz	73a	608	1055	SF	1350	1750
820	1325	SF	1615	an	▼	Altenstadt Kirchplatz	ab	1045	1342	SF	1740	...
830	1335	SF	1620	...	an	Feldkirch (Bären) 73b	973b	1035	1335	SF	1730	...

Fortsetzung nächste Seite!

km	Preis	Gepäck-gebühr	Hinfahrt	Privatkraftwagenfahrten	Rückfahrt
<i>Fortsetzung von 973a</i>					
		SF	9 00 18 40	ab Satteins 973b	an 15 00
			9 14 18 54	☞ G6fis (Pfltz)	↑ 14 44
			9 18 19 00	☞ G6fis (Tufers)	↑ 14 40
			9 28 19 10	Rankweil 973b	↑ 14 30
			9 38 19 20	▼ Altstadt (Kirche) 73a, 973b	↑ 14 20
			9 48 19 30	an Feldkirch (Bären) 73a, 73b, 973b	↑ 14 10
			Schnifis	ab	7 08 12 17 15 00
			Röns	☞	7 18 12 27 15 00
			Satteins	☞ 973b	7 30 12 40 16 00
			Fraßlanz	☞ 973b	7 42 12 50 16 12
			Feldkirch (Löwen) 73a, 73b, 973b	an	7 54 13 02 16 24
			Feldkirch (Löwen) 73b	ab	Di 8 30 11 10 SF 17 22 SF
			Fraßlanz	☞ 973b	8 42 11 22 17 33
			Satteins	☞ 973b	8 54 11 34 15 00 17 43 19 45
			Röns	☞	6 58 11 44 15 12 17 55 19 57
			Schnifis	an	7 08 11 54 15 22 18 05 20 09
				b Verkehrt nur Di	c Verkehrt nur SF
		SF	9 08 12 28 15 55	ab Rankweil Bf. 73b, 973b	an 11 30 14 35 18 35
			9 10 12 30 15 57	☞ Rankweil Markt	↑ 11 28 14 33 18 33
			9 12 12 32 15 59	☞ Rankweil (Fulterer)	↑ 11 27 14 31 18 31
			9 29 12 49 16 16	Bratschuns (Waldrast)	↑ 11 11 14 21 18 24
			9 40 13 00 16 27	Lateras (Löwen)	↑ 11 06 14 10 18 10
			9 55 13 15 16 41	▼ Lateras (Krone)	↑ 10 45 13 56 17 55
			10 00 13 30 16 36	an Innerlateras (Sternen)	ab 10 30 13 40 17 40
			12 15 14 30 18 10	ab Bregenz Hafen	an 17 05 20 47
			12 20 14 30 18 15	☞ Bregenz Bf. 73b, 717	↑ 14 30 17 00 20 45
			12 25 14 35 18 20	Lauterach (Achbrücke)	↑ 14 20 16 50 20 40
			12 35 14 45 18 30	Hard (Gasth. Engel)	73, 14 10 16 40 20 30
			12 54 15 04 18 49	Lustenau (Kirchplatz)	973b 14 02 20 10
				Fussach	14 02
			13 14 15 24 18 07	Höchst (Rheinbr. St. Margr.)	13 55 16 05 19 50
			13 30 15 40 18 23	▼ Gaissau	13 40 15 50 19 35
			13 35 15 45 18 30	an Rheineck	ab 13 35 15 45 19 30
				☐ Autoverbindung von und zur Pfänderbahn nach Bedarf	
				♦ 617, 773b, 973b	
			9 00 12 58 18 28	ab Bregenz (Hafen)	an 8 07 11 12 17 37
			9 02 13 00 18 30	☞ Bregenz Bf. ♦	↑ 8 05 11 10 17 35
			9 25 13 25 18 55	Grünau	8 40 13 45 17 10
			9 46 13 44 19 15	Langeu (Gasthaus Hirschen)	8 20 13 25 16 50
			9 55 13 55 19 25	Fischanger	8 10 13 15 16 40
			10 00 14 00 19 30	Hub Zollamt	8 05 13 10 16 35
			10 05 14 05 19 35	Neuhaus-Zollamt	8 00 13 05 16 30
			10 10 14 10 19 40	Scheffau Gasth. Gletschertopf	7 55 13 00 16 25
			10 15 14 15 19 45	Siebers	7 50 13 55 16 20
			10 25 14 25 19 55	▼ Bremensried	7 40 12 45 16 10
			10 30 14 30 20 00	an Weller (Kornhaus)	ab 7 35 12 40 16 05
				♦ 73b, 117, 617, 773b, 973b	

Fortsetzung nächste Seite!

km	Preis- Gebühr	Hinfahrt	Privatkraftwagenfahrten				Rückfahrt				
<i>Fortsetzung von 973a</i>											
Bregenz Hafen* ab	1930		700	815	1005	1130		1418	1540	1705	1810
Bregenz Bf.*	1935		704	820	1010	1135		1420	1545	1710	1815
Kennelbach	1945		715	830	1020	1145		1430	1555	1720	1825
Dornbirn Bf. 73b	2010		740	855	1045	1215		1455	1620	1745	1850
Dornbirn (Marktplatz)	2015	750	745	900	1050	1217		1500	1625	1750	1855
Hohenems (Kirche, Post) 73b	an	805	805			1228	1240	1520			1810
Hohenems-Schwefel								1530			1813 Do. Sa
Götzis (Kreuz) 73b		808	845			1318	1300	1538			1828
Rankweil 73b	622	710	810	852	928	1315	1609				1902
Altenstadt (Kirche)	630	720	820	900	906	1325	1338	1345	1615	1640	1910
Feldkirch (Bären, Löwen)	an	730	830	910	925	an	an	1400	1620	1705	1733
Frastanz 73a		742	842		937	1122	1152	an	an	1412	an
Salleins		855	854		950	1134	1205			1425	an
Thüringen 73a		823		1018		1233		1453		1858	2040
Ludesch 73a		827		1022		1237		1457		1802	2018
Bludenz (Kreuz)		700	847		1045	1310		1517		1830	2022
Braz		710	an	1101		1326	an			1846	an
Dalaas		736		1121		1346				1907	
Danöfen		751		1135		1400				1920	
Klößterle		757		1129		1406				1926	
Langen Arlberg		804		1148		1414				1934	
Stuben	an	812		1159		1422				1942	
Stuben	ab			815		1200		1450			1950
Langen Arlberg				822		1207		1457			1957
Klößterle				829		1214		1504			2004
Danöfen				834		1219		1509			2009
Dalaas				852		1287		1527			2027
Braz				902		1247		1537			2037
Bludenz (Kreuz)		730		945		1230	an	1405		1600	
Ludesch 73a		750		1005		1250		1425		1620	
Thüringen 73a		754		1009		1254		1429		1624	
Salleins		730		822		1037		1457	1600	1652	
Frastanz 73a		742		835		1050		1335	1510	1612	1705
Feldkirch (Bären, Löwen)		754	645	850	1035	1110	1125	1210	1416	1650	1624
Altenstadt (Kirche)	an	655	900	1045	1120	1135	1220	1424	1426	1700	an
Rankweil 73b		703	908	1053	1128		1228	1436	1434	an	1738
Götzis (Kreuz) 73b		740		1205	1155		1511		1720		1830
Hohenems-Schwefel		750		1215			1523				1842
Hohenems (Kirche, Post) 73b		815		1240			1527		1805		1845
Dornbirn (Marktplatz)		715	820	910	1200	1300	1355	1545	1720	1825	1905
Dornbirn Bf. 73b		716	821	911	1201	1301	1356	1546	1722	1826	1906
Kennelbach		743	848	950	1228	1328	1423	1613	1748	1853	1932
Bregenz Bf.*		755	900	950	1240	1340	1435	1625	1800	1905	1945
Bregenz Hafen*	an	800	905	955	1245	1345	1440	1630	1805	1950	1950

Außerdem Bedarfshaltestellen in Wohlfurt, Schwarzach, Klaus, Rickenbach, Haselstauden, Weiler, Rölhis, Sulz, Schlins, Gais, Bludesch, Nüziders, Bings, Innohraz, Wald, Hallerdorf

* Autoverbindung von und zur Pfänderbahn nach Bedarf
 73b, 117, 617, 773b, 973b

975

Verkehrt täglich außer Fr

972, 975

	a	b		a	b
3	900	1530	ab Bad Hall, Bf. 75, 87	an	652
5	912	1537	Neugebäude		643
7	918	1542	Eggendorf		636
10	927	1548	Adlwang		630
13	988	an	Waldneukirchen 74		620
15	949		Schiefermayer		611
17	1000		Grünburg-Steinbach u. St. 74		605
19			Unterhaus 74		559
23			Felbingerbrücke		553
25			Grawatsch		541
			an Leonstein 74	ab	535

b Verkehrt nur vom 1. Juli bis 31. August

GARVENS-PUMPEN

976, 981

km	Fahrgeld- Gebühr	Hinfahrt	Privatkraftwagenfahrten	Rückfahrt
976				
Verkehrt täglich außer Fr				
—	b	631	ab Markt St. Florian Bf. 76. an	616
3		639	Enzing	607
5		645	Kumpfmühle	602
6		648	Niederneukirchen	559
7		651	Ruprechtshofen	556
9		657	Jägerbauer	552
11		708	Weichstetten	545
14		720	Losonsteinleithen	535
15		724	Teuflmeister	532
17		732	an Wolfers an	527
	c	733	ab	526
19		740	ab Judendorf	520
25		804	an Steyr 77. 972a 972a	500
b An SF um 1 Stunde 20 Minuten später c Verkehr nur Do, Sa				

981				
—	b	737	ab Gerling 81. an	645
3		746	Hilkering	632
6		755	Herzogsdorf	620
7		759	Schuckerkreuz	616
10		808	Windsteig	604
12		814	Bühlerkreuz	566
14		823	an St. Veit i. M. ab	550
b Verkehrt Di, Do, Sa vom 1. Juli bis 31. August				

Verkehrt täglich außer Mo und Fr				
—		741	ab Neufelden, Bf. 81. 981 981 an	635
4		801	Altenfelden	622
7		810	Haselbach	613
9		816	Hühnergesschrei	607
11		822	Fixlmühle	601
15		826	an Sarleinsbach 981 981	545
	b	850	ab	540
18		900	ab Ohnersdorf	530
21		915	an Putzleinsdorf ab	520
b Verkehrt nur vom 1. Juli bis 31. August				

Verkehr täglich				
—		745	ab Neufelden, Bf. 81. 981 981 an	625
4		805	Altenfelden	606
7		819	Hörhaag	550
10		828	Bruckwirt	540
13		845	Lembach	530
16		857	Viehböck	517
18		903	Steinstraß	510
		920	an Hofkirchen im Mühlkreis	455
22			ab	440
24			ab Falkenstein	443
26			an Altenhof im Mühlkreis	435
	b	2053	ab	432
28			ab Eilmannsberg	424
31			ab Karlsbach	412
34			an Oberkappel ab	400
b Verkehrt nur Mi und Do c Verkehrt nur Do und Fr				

Fortsetzung nächste Seite!

km	Fahrtpreis	gebühren	Hinfahrt	Privatkraftwagenfahrten	Rückfahrt
<i>Fortsetzung von 981</i>					
Verkehrt täglich, außer Mi und Do					
—			806 1216 1554 1936	ab Haslach, Bf. 81	an 568 1157 1540 1820
3			826 1236 1614 1956	Haslach Markt	↑ 550 1137 1520 1800
6			b 838 2006	Raiden	540 b 1157
9			840 2016	Unterriedl.	530 1117
11			854 2022	Platzmaier	523 1110
14			b 904 2032	an Helfenberg	ab 513 b 1100

b Vom 1. Juli bis 31. August

Verkehrt außer Mo und Fr					
—			c 832 11610 14945	ab Rohrbach Bf. 81, 981 981..	an 550 c 810 11815 ...
5			832 11627 2006	ab Öpping Bf. 81	ab 537 757 11805 ...
12			857 1700 2038	an Pellstein	ab 508 720 11740 ...
18			b 900 1700 2040	ab Julbach	an 505 718 b 1175 ...
			b 918 1718 2104	an Julbach	ab 445 700 b 1175 ...

b Verkehrt nur vom 1. Juli bis 31. August

c An Mo, am 7. Juni statt 6. Juni und am 16. August statt 15. August

Verkehrt nur Mo					
(Statt am 6. Juni und am 15. August am 7. Juni und am 16. August)					
—			... 1500 ...	ab Rohrbach, Bf. 81, 981 981..	an ... 907
5			... 1520 ...	Sprinzenstein	↑ ... 847
8			... 1529 ...	Salzbrücke	835
9			... 1532 ...	Fixlmühle	832
13			... 1546 ...	an Sarleinsbach 981 981	ab ... 820
16			... 1550 ...	ab Ohnersdorf	ab ... 818
19			... 1559 ...	ab Ohnersdorf	ab ... 809
			... 1610 ...	an Putzleinsdorf	ab ... 800

Verkehrt täglich außer Fr					
—			b c 852 1100 1643 2022	ab Aigen-Schlägel 81	an 550 1054 1630 SF 2005
4			904 1118 1701 2038	Schindlau	↑ 514 1042 1614 1950
6			910 1125 1709 2046	Stollberg	508 1036 1607 1944
8			916 1132 1717 2054	an Ulrichsberg	ab 500 1030 1600 1938
			... 1135 1730 2100	ab Salnau	an 457 ... 1555 1937
10			... 1142 1736 2106	Klafler	448 ... 1548 1931
11			... 1145 1740 2110	Spitzwirt	442 ... 1545 1928
13			... 1152 1747 2117	an Schwarzenberg	ab 430 ... 1539 1922
17			... 1207 1800 2132	an Schwarzenberg	ab 430 ... 1525 1910

b Verkehrt Mo, Mi, SF

c Verkehrt Di, Do, Sa und SF

982					
Verkehr täglich außer Mi					
—			b 710 935 1102 1808	ab Grieskirchen 82, 982 982 an	654 824 1340 1710
3			718 941 1107 1816	Unternberg	↑ 648 816 1331 1702
4			726 947 1113 1824	Hiering	642 808 1323 1654
6			734 955 1120 1840	Gallspach	634 800 1315 1646
8			an an an 1848	Obergallspach	623 b
10		 1856	Trappenhof	617
11		 1900	an Moggenhofen 972a 972a	ab 614

b Verkehrt nach Bedarf

Fortsetzung nächste Seite!

km	Preis	Gepäck- gebühr	Hinfahrt	Privatkraftwagenfahrten	Rückfahrt
Fortsetzung von 982					
			Di h		Di h
—			902 1833	ab Andorf 7, 12, 82, 982, 993 an	545 1455
3			905 1840	Andorf Ort 982	540 1450
6			910 1846	Radlern	534 1441
7			920 1854	Ranserselt	522 1432
10			923 1900	Hof bei Eggerding	519 1429
			937 1910	an Eggerding	510 1420
h Verkehrt an Do, Fr, Sa und So					
			Di k		Di k
—			640 1513	ab Andorf 82, 982, 993 an	855 1825
1			645 1500	ab Andorf Ort 982, 993	825 1810
3			651 1507	ab Mayerhof bei Sigharting	754 1804
4			655 1515	an Sigharting 982	750 1800
			700 1620	ab	748 1758
8			705 1629	ab Mörstalling	736 1746
10			720 1636	an Mitterndorf 993	730 1740
k Verkehrt an Do, Fr, Sa und So					
Verkehrt nur Di und Sa (Welser Wochenmarkttag)					
—			944 1817	ab Obertrattnach	640 1712
1			947 1820	Taufkirchen a. d. Tr. } 982	637 1707
3			953 1826	Roith bei Hofkirchen	633 1701
5			1001 1836	Hofkirchen a. d. Tr. }	626 1652
7			1006 1841	Ruhlingsdorf	619 1645
10			1015 1850	Aistersheim	611 1636
14			1026 1902	Weibern } 88	558 1623
17			1034 1911	Unter-Meggenbach }	550 1614
19			1040 1917	an Haag a. H. Postamt 88	544 1608
			b		b
—			1130	ab Schärding 82, 93, 982	834
2			1135	St. Florian am Inn	829
4			1141	Bad Höring	824
8			1153	Teufenbach a. d. Pram	814
12			1205	Taufkirchen a. d. Pram 82	803
14			1211	Kalling	758
			1223	an Sigharting 982	750
17			1225	ab	747
20			1234	Jagern	738
21			1237	Weeg 993	734
24			1246	an Raab 993	725
b Verkehrt täglich außer Fr					
			d c d	982	c d c
—			630 1230 1540	ab Schärding Hf. 82, 93, an	800 1250 1930
4			642 1242 1555	Brunnenthal	744 1240 1915
7			651 1251 1609	Auf der Alm	735 1238 1905
10			700 1300 1618	Schacherwirt	723 1234 1853
12			706 1306 1623	Rainbach b. Schärding	710 1228 1846
			712 1312 1628	an Münzkirchen	710 1222 1840
14			716 1316 1630	ab	709 1220 1839
15			719 1319 1633	Schießdorf	706 1217 1837
17			730 1330 1640	St. Roman	758 1210 1828
20			742 1342 1649	Ach	746 1156 1816
23			754 1354 1658	Kohlberg	637 1146 1807
25			700 1400 1704	Paulsdorf	630 1139 1759
27			807 1307 1710	Hackendorf	622 1132 1752
29			813 1413 1720	St. Aegidy	616 1125 1746
34			730 1430 1745	an Engelhartzell	600 1100 1730
d Verkehrt nur Di, Do und Sa c Verkehrt nur Mi, Fr und So					

Fortsetzung nächste Seite!



Km	Fahrpreis	Gepäcksgeld	Hinfahrt	Privatkraftwagenfahrten	Rückfahrt
Fortsetzung von 982					
—			g 800	ab Passau, Bf. 82, 93, 206, an	g 1504
2			806	Innstadt 987	1456
4			815	Öst.-Haibach (Zollabfert.)	1449
6			822	Köstler	1442
8			830	Winkl	1436
			835	an Schardenberg	1429
10			836	ab	1428
11			838	Glub	1425
14			847	Zwickledt	1418
17			855	Saxenberg	1412
18			958	W Kreuzberg	1408
21			906	an Schärding 82, 93 982 ab	1400

g Verkehrt an Mo, Di, Do und Sa

Verkehrt täglich, außer Mi und SF											
	Fr	SF	SF				Fr	SF			
—	1240	1240	1700	1900	ab Passau 82, 93, 206, 602, an	750	1504	1832			
2	1245	1245	1705	1905	Innstadt	743	1456	1847			
4	1252	1252	1712	1912	W Ost.-Haibach (Zollabfertigung)	733	1449	1841			
6	1300	1300	1718	1920	an Freinberg bei Passau	723	1440	1835			
			1302 m 1719	1922	ab	721		1834			
8			1308	1725	W Hareth	715		1827			
11			1317	1734	1937	Asing	705	1807			
13			1325	1740	1945	W Gersdorf	658	1800			
15			1333 m 1752	1954	an Esternberg	650		an			

m Verkehrt an Di und Sa von Öst.-Haibach über Schardenberg-Asing nach Esternberg

983											
	b	c	c			b	c	c			
—	520	841	1558	ab Obernberg-Altheim Bf. 83 an	505	825	1540				
3	528	848	1606	W Pierath	555	813	1528				
5	533	855	1613	W Katzenberg	550	807	1522				
9	544	908	1625	an Obernberg am Inn	540	755	1510				

b Verkehrt an Sa nach Bedarf c Verkehrt täglich außer Fr

Verkehrt nur an SF											
		d				d					
—	1900	2100		ab Obernberg a. Inn (P. A.) an	1940	2130					
3	1910	2110		an St. Georgen b. Obernberg ab	1930	2120					

d Verkehrt nach Bedarf

988											
Verkehr nur Di und Sa (Weiser Wochenmarktlage)											
—			972, 988, 993								
2	600	1725	ab Haag a. H., Postamt 88, an	730	1909						
	608	1730	ab Lugendorf	722	1901						
4	612	1736	an Rottenbach	716	1955						
	613	1737	ab	715	1852						
6	618	1743	ab Innensee	709	1844						
	625	1752	an Hofkirchen a. d. Tr.	700	1836						
9			ab								
11			Roith								
13			W Taufkirchen a. d. Tr.								
14			ab Obertrattnach 82								

Siehe Nr. 982

Fortsetzung nächste Seite!

988, 992, 993

km	Fahrpreis	Geplätz-gebühr	Hinfahrt	Privatkraftwagenfahrten	Rückfahrt
<i>Fortsetzung von 988</i>					
Verkehrt nur Mo, Do, Fr, So					
982, 988, 993					
—			... 845 2325	ab Haag a. H. 88, 972, an	1055 1514
3			... 854 2334	Pramerdorf	1043 1503
5			... 800 2340	Dornhof	1035 1457
7			... 809 2348	Pram	1029 1451
8			... 813 2352	an Pram-Haag Bf. 83	1024 1448

992								
605, 992								
—	S	c	c	b	ab Gmunden 89, 92, 92a, 92b, an	b	c	c
2	—	720	1300	1900	Engelhof	645	1045	1836
3.5	—,40	724			Baumgarten			
5	1,—			1920	Gschwand Rabersberg			
7.5	1.60	745	1330	1930	Kranichsteg	515	1015	1805
9.5	2.60				St. Konrad 992			
12.5	3,—				Schobermühle			
14.2	3,—				Mühdorf			
16	3,—	820	1402	2000	Scharnstein Bf.	645	945	1736
22		an	an	an	Grünau	ab		

b Verkehrt nur Mi
c Täglich außer Mi

—	—	515	b 945	c 1715	ab Scharnstein Bf. 992, an	b 850	b 1345	d 1945
1.8	—,40				Mühdorf 992			
3.5	—,80				Schobermühle			
6.5	1.40				St. Konrad 992			
8.5	1.80				Kraichstag			
9.5	2,—				Höselberg			
12.5	2.60				Baumgarten			
16	3,—	730	1200	1830	Gmunden (Rathausplatz) an	735	1230	1830

b Täglich außer Mi c Di, Sa, So d Nur Di, Mi, Sa, So

—			Di		ab Laakirchen 89, 972, an		Di	
4			833		Oberweis		1150	
8			844		Gmunden 89, 92, 92a, 92b, an		1141	
			855		Gmunden 605, 992		1130	

993							
Verkehrt täglich außer Fr							
—			b		ab Ried i. L., 83, 93, an		b
3			1355	15 ³⁰	Tumeltsham	845	1510
5			1405	15 ⁴⁰	Walchshausen	835	1502
8			1411	15 ⁴⁶	Andrichsfurt	826	1457
12			1421	15 ⁵⁵	Talskirchen	817	1449
			1435	16 ¹⁰		800	1438

b Verkehrt am Di (Rieder Wochenmarkt)

Fortsetzung nächste Seite!

km	Fahrpreis	Gepäckgebühren	Hinfahrt	Privatkraftwagenfahrten	Rückfahrt
<i>Fortsetzung von 993</i>					
—			Di 1600	ab Ried i. I., 83, 93, 993 an	Di 926
2			1606	♣ Gonetsreith	920
4			1611	♣ Kreuzholz	915
6			1616	♣ Eichtsham	910
8			1621	♣ Andiesen	905
10			1626	♣ Eberschwang 93	900
13		c 14 ¹⁶	1635	♣ Hausruck 93	852 c 14 ¹⁶ c 13 ¹⁴
18		c 19 ⁰⁴	1650	an Ampfwang	840 c 13 ⁰⁰ c 19 ⁰⁴
20	d 615	b 15 ⁰⁸	1700	ab Ort bei Ampfwang	830 b 11 ³⁰ d 15 ⁰⁸
23	623	1514	1706	♣ Zell a. Pettenfurst	833 1124 1934
25	635	1526	1716	♣ Brunau	829 1112 1926
27	643	1532	1722	♣ Ungenach	816 1106 1922
28	651	1538	1728	♣ Oberleim	808 1058 1917
31	655	1541	1731	♣ Wegscheid	804 1054 1914
35	707	1550	1740	an Vöcklabruck, 72a, 95	752 1042 1907
	d 720	b 16 ⁰⁰	1752		741 b 10 ³⁰ d 18 ³⁸

b Verkehrt täglich außer Di und Fr
d Verkehrt Fr nicht

c Verkehrt nur Do und Sa

Verkehrt täglich außer Fr

—				Di, SF	
3			Ried i. I., Rathaus 83, 93, ab	840	1135
5			♣ Einprechtling	850	1144
8			♣ Roith bei Hohenzell	856	1140
10			♣ Geiersberg	906	1157
13			♣ Pramersdorf 988	913	1202
			♣ Haag a. H., Postamt 88, an	925	1210
			♣ 972, 982, 988		
—				Di, SF	
3			♣ Haag a. H., Postamt 88, ab	740	1000
5			♣ Pramersdorf 988	749	1009
8			♣ Geiersberg	755	1015
10			♣ Roith bei Hohenzell	805	1025
13			♣ Einprechtling	811	1031
			♣ Ried i. I., Rathaus 83, 93, an	820	1040
			♣ 993		

Verkehrt täglich außer Fr

	W	SF			W	SF
—	1130	1630	2200	ab Ried i. I., Rathaus 83, 93, an	820	1338
4	1148	1642	2211	♣ Gobrechtsham	802	1327
6	1154	1648	2217	♣ Otzling	754	1321
8	1200	1653	2222	♣ Kemating	748	1315
10	1210	1659	2228	♣ Häuperlwirt	742	1309
12	1216	1705	2233	♣ Waldzell	734	1303
13	1220	1710	2236	an Lohnsburg	730	1300

Verkehrt täglich außer Fr

	k	W	SF		W	SF
—	1100	1630	2200	ab Ried i. I., 83, 93, 993 an	836	1328
6	1118	1655	2215	♣ Mehrnbach	820	1312
9	1127	1705	2223	♣ Federnberg	808	1302
11	1135	1711	2229	♣ Kraxenberg	800	1255
12	1138	1714	2232	♣ Kirchheim i. I.	755	1251
14	1144	1720	2237	♣ Au	748	1245
16	1150	1728	2242	♣ Wildenau	740	1239
19	1200	1740	2250	an Aspach	730	1230

k Abfahrt an SF von Ried i. I. um 1130

Fortsetzung nächste Seite!

km	Fahrpreis	Gepäcksgelahr	Hinfahrt	Privatkraftwagenfahrten	Rückfahrt
Fortsetzung von 993					
				993	
—		SF	Di SF	Di	Di SF
3	830	1400	1535	ab Ried i. L. Rathaus 83, 93, an	842 942 1503 1808
5	838	1409	1543	ab Neuhausen i. L. ↑	833 933 1455 1753
7	843	1415	1549	St. Thomas b. Neuham. ↓	827 927 1450 1750
11	849	1421	1554	Pattigham ↓	821 921 1444 1744
14	905	1432	1606	Pramet ↓	810 910 1434 1734
17	an	an	1613	Feitzing ↓	801 ab ab ab
19	...	Di	1622	Hintersteining ↓	752
21	...	nicht	1628	↓ Dorf bei Frankenburg ↓	746 Di Di ...
21	638	815	1735	Frankenburg ↓	740 nicht nicht ...
24	648	825	1744	Hörgersteig ↓	788 10 ³⁰ 1445 1946
25	655	831	1750	↓ Brauerei Zipf. ↑	728 10 ²¹ 1456 1937
27	700	837	1756	an Redl-Zipf 72a ↓	720 10 ¹⁵ 1431 1932
				ab	716 10 ⁰⁹ 1425 1924

Verkehrt täglich, außer Fr					
993					
—			1348	ab Ried im Innkreis 83, 93, ... an	842
3			1356	Maria Eich ↑	830
5			1402	Aurolzmünster ↓	822
8			1411	Fochtenau ↓	812
10			1417	Utzenaich ↓	804
12			1423	Wolfstraß ↓	756
14			1429	Wilhelming ↓	750
17			1439	an Lambrechten ↓	740
19		510	1440	ab Mayrhofer b. Lambrechten ↑	730 1626
21		516	1446	Winterraigen ↓	720 1620
23		523	1452	Almwirt ↓	712 1612
25		534	1457	an Andorf 82, 982 ↓	706 1606
		540	1502	ab	700 1600

—			Di	ab Ried im Innkreis 83 ... an	Di
3			1430	Maria Aich ↑	1021
5			1438	Aurolzmünster 93 ↓	1013
8			1443	Fochtenau ↓	1008
11			1450	St. Martini im Innkreis 93 ↓	1001
14			1457	Ort im Innkreis ↓	954
20			1506	an Eggerding 982 ↓	947
			1524	ab	932

—					f	f	f	g
2				Obernberg am Inn 983. ab	600	925	1715	2015
3				Reichersberg ↓	607	932	1723	2021
4				Fraham ↓	615	940	1728	2026
7				Hart 93, 982. an	627	950	1737	2035

—					f	f	f	g
3				Hart 93, 982. ab	642	1126	1754	2048
5				Fraham ↓	650	1135	1803	2057
7				Reichersberg ↓	655	1141	1808	2102
				Obernberg am Inn 983. an	700	1148	1814	2108

f Täglich außer Fr

g Verkehrt nur Di, Do, So

—									
3				h	m			m	h
3				1600	2200	ab Raab 982, 993. an		5306	805
4				1609	2209	Weeg ↑		534	755
6				1612	2212	Jagern ↓		519	752
9				1618	2218	Enzenkirchen ↓		5145	746
11				1627	2227	Kenading ↓		5052	737
11				1633	2233	an Mitterndorf 982. an		5005	730
14				1638	2234	ab		4595	725
				1652	2248	an Kopfing 982. an		450	715

h Verkehr unterbleibt Di und Sa
m Verkehrt nur Di und Sa (Welscher Wochenmarkttag)

Fortsetzung nächste Seite!

km	Fahrt- preis	Gesam- gebühr	Hinfahrt	Privatkraftwagenfahrten	Rückfahrt
Fortsetzung von 993					
—			Raab 982	ab 538 840	1250 1420 1815
3			Prambach	ab 547 850	1300 1435 1825
6			Zell a. d. Pram	an 555 900	1310 1440 1835
8			Riedau 82	ab an	1311 1320
—			Riedau 82	ab an	1332 1338
2			Zell a. d. Pram	ab 617 1036	1355 1500
5			Prambach	ab 626 1046	1405 1510
8			Raab 982	an 635 1056	1415 1520
					b
					1910
					2110
					2120
					2136
					21 46
					21 56

b Nach Bedarf

997

Verkehrt täglich außer Di und Fr

					b	c
—	400	ab	Braunau a. Inn, Stadtplatz	an	800	1022
4	412	↑	Ranshofen	↑	747	1012
6	418	↑	Blankenbach	↑	742	1009
8	423	↑	Rothenbuch	↑	737	1007
10	428	↑	Rothenbuch Schwand	↑	732	957
14	436	↑	Sengor	↑	722	947
16	444	↑	Ueberacker	↑	717	942
20	455	↓	Tuttendorf	↓	707	932
22	500	an	Oberkriebach (Hochburg- Ach)	ab	702	927
25	509	↑	Kälbermoos	↑	701	925
28	517	↑	Forsthaus Weilhart	↑	653	917
30	522	↑	Hörndl	↑	645	909
31	525	↑	Tarsdorf	↑	640	904
32	531	↑	Hofweiden	↑	637	901
35	540	an	Ostermething	ab	634	858
					626	850

b Verkehrt nur Mi und Do
c Verkehr unterbleibt auch Mi und Do

Verkehrt täglich, außer Fr

—	1400	ab	Braunau a. Inn, Bf. 83, 97	an	1000		
2	1405	↑	Lach	↑	958		
7	1417	↑	Waldwirt	↑	944		
9	1422	↑	Enknach	↑	939		
11	1427	↑	Handschuh	↑	934		
12	1430	↑	Neukirchen a. E.	↑	931		
14	1435	↑	Dietzing	↑	926		
18	1445	↓	Handenberg-Sandtal	↓	916		
20	1500	an	Ellmannsbach	ab	911		
22	1505	ab	Angern	ab	910	1640	2028
24	1512	↑	Gundertshausen	↑	905	1635	2023
25	1515	↑	Eggelsberg	↑	900	1630	2018
29	1521	↑	Moosdorf	↑	855	1623	2008
31	1533	↑	Furken	↑	845	1613	2003
34	1542	↓	Schwerting	↓	840	1608	1958
37	1550	an	Lamprechtshausen 100 a	ab	830	1600	1950
					820	1552	1942

g Verkehrt nur Mi und Do
h Verkehr unterbleibt Mi und Do, verkehrt an SF um eine Stunde später

Fortsetzung nächste Seite!

997, 1007

km	fahrpreis Gepäck- gebühr	Hinfahrt	Privatkraftwagenfahrten	Rückfahrt				
Fortsetzung von 997								
Verkehrt täglich außer Fr								
—		145	1545	ab Ostermiething 997 ... an	b 625	c 848	d 2015	...
2		150	1550	Ernsting ...	620	843	2009	...
5		158	1558	Trimmelkam ...	612	834	2000	...
8		506	21606	Wildshüt. ...	604	826	1951	...
10		511	21611	St. Georgen a. d. Salzach ...	559	821	1945	...
13		519	21617	Obereching. ...	551	813	1937	...
17		528	21630	Pichlhaiden ...	540	800	1926	...
19		534	21636	an Oberndorf a. d. S. 100 a. ab	535	756	1920	...

b Verkehrt nur Mi und Do
 c Verkehr unterbleibt auch Mi und Do
 d An SF um eine Stunde später

1007

Betriebsdauer: 1. Mai bis 1. Oktober

—	S	Badgastein (Schwarzenberganlagen)	ab	730	900	1030	1200	1440	1610	1740	...
—	—:30	Badgastein Bf. 107, 807	✿	735	905	1035	1205	1445	1615	1745	...
4	1:30	Böckstein Postamt	...	745	915	1045	1215	1455	1637	1755	...
1-2	2:30	Böckstein Bf. 107, 1007	▼	750	920	1050	1220	1500	1630	1800	...
2-6	4:30	Weidmannsheil Gastwirtschaft	an	810	940	1120	1240	1520	1650	1820	...
		Weidmannsheil Gastwirtschaft	ab	820	950	1120	1400	1530	1700	1830	...
		Böckstein Bf. 107, 1007	✿	830	1000	1130	1410	1540	1710	1840	...
		Böckstein Postamt	...	835	1005	1135	1415	1545	1715	1845	...
		Badgastein Bf. 107, 807	▼	845	1015	1145	1425	1555	1725	1855	...
		Badgastein (Schwarzenberganlagen)	an	850	1020	1150	1430	1600	1730	1900	...

Bedarfsstellen: Alpenhaus, Café „Sonnblick“, Erholungsheim der deutschen Verkehrsgewerkschaft

S	Badgastein Edltonbar	ab	730	905	1105	1435	1540	1645	1755	1905	2010
	Badgastein Bf. 107, 807, 1007	✿									
	Villa Frieda *	...									
	Café Hirschkar *	...									
	Café Sonnblick	...									
	Hotel Tauernbahn	▼									
1:20	Böckstein Kurhaus 107, 1007	an	800	945	1135	1505	1610	1715	1825	1935	2040
		1007									
	Böckstein Kurhaus 107, 1007	ab	815	945	1235	1510	1615	1720	1830	1935	2045
	Hotel Tauernbahn	✿									
	Café Sonnblick *	...									
	Café Hirschkar *	...									
	Villa Frieda *	...									
	Badgastein * Bf. 107, 807, 1007	an									
	Badgastein Edltonbar	▼	830	1000	1305	1540	1645	1750	1900	2000	2115

—	S	b	655	8 00	1730	ab Obervellach 107, ... an	1015	11 35	1905	...
3-6	—:30		730			Gratschach (Postablage) ...		11 10		...
6-6	1:—		800	8 15	1740	Penk 107 ...	1000	10 40	1855	...
8-6	1:30		820	8 20	1745	Napplach (Postablage) ...	955	9 20	1850	...
12-6	2:—		855	8 35	1800	▼ Kolbnitz ...	940	9 50	1835	...
13-6	2:30		910	8 42	1807	an Kolbnitz Bf. 107, ... ab	925	9 30	1830	...

b Für je 20 kg S 1.—

km	Gebühren Fahrpreis	Gepäck- gebühr	Hinfahrt	Privatkraftwagenfahrten	Rückfahrt
----	-----------------------	-------------------	----------	-------------------------	-----------

1029

—	S	S	Gröbming Bf. 129 ab	724	1004	1230	1450	1715	1912	2203	...
3	1.—	—50	Gröbming Markt an	734	1014	1240	1500	1725	1922	2215	...
—	—	—	Gröbming Markt ab	700	940	1210	1410	1655	1840	2140	...
3	1.—	—50	Gröbming Bf. 129 an	710	950	1220	1420	1705	1850	2150	...
—	S	S	Stainach-Irdning Bf. 92, 129 ab	1405	1505
4	—50	—75	Trautenfels 129 ab	800	935	1413	1513	1643	1945	2135	...
8	1.—	1.50	Irdning Gasthof Spanberger..... an	808	943	1421	1521	1651	1953	2143	...
—	S	S	Irdning Gasthof Spanberger..... ab	745	916	1245	1435	1626	1925	2118	...
4	—	—	Trautenfels 129 ab	753	924	1253	1443	1634	1933	2126	...
8	—	—	Stainach-Irdning Bf. 92, 129 an	1301	1451

§ Handgepäck frei, größeres wird nur bei verfügbarem Platz befördert

1030

Pendelverkehr zwischen Leoben Hbf. bzw. Leoben (Hotel Gärtner) und GÖß Kraftwagen verkehren ab Leoben von 725 bis 2245

ab **Leoben Hbf. 130, 131, 132** .. an
 ↓ Hotel Gärtner ↑
 ↓ Hauptplatz ↑
 an **GÖß 130, 131**..... ab

Pendelverkehr zwischen GÖß und Leoben (Hotel Gärtner), bzw. Leoben Hbf. Kraftwagen verkehren ab GÖß von 740 bis 2258

Handgepäck frei; größeres Gepäck bis höchstens 25 kg pro Stück S —.30

—	S	S	Leoben Hbf. 130, 131, 132 .. ab	...	825	...	1406
0.4	—	—20	Hotel Gärtner..... ↓	...	828	...	1409	...	1553	1903	...
0.7	—	—20	Hauptplatz..... ↓	...	835	1035	1415	...	1555	1905	...
4.9	—	—60	Brückwirt..... ↓	...	843	1043	1423	...	1603	1912	...
6	—	—70	Niklasdorf 130, 131 an	...	850	1050	1430	...	1610	1918	...
—	S	S	Niklasdorf 130, 131 ab	...	900	1053	1435
—	—	—	Brückwirt..... ↓	...	907	1057	1442	...	1612	1923	...
—	—	—	Hauptplatz..... ↓	...	915	1107	1450	...	1619	1929	...
—	—	—	Hotel Gärtner..... ↓	...	918	1109	1452	...	1627	1936	...
—	—	—	Leoben Hbf. 130, 131, 132 .. an	1111	1629	1938	...

§ Handgepäck frei; größeres Gepäck bis höchstens 25 kg pro Stück S —.30

—	S	S	Leoben Hbf. 130, 131, 132 .. ab
0.4	—	—20	Hotel Gärtner..... ↓	...	852	1058	1430	1425	1755	...	1935
0.7	—	—20	Hauptplatz..... ↓	...	900	1100	1435	1430	1800	...	1940
4.1	—	—50	Donawitz 132 ↓	...	915	1115	1450	1445	1815	...	1955
6.5	—	—90	St. Peter 132 ↓	...	925	1125	1460	1455	1822	...	2005
10.5	1.30	—	Trofaiaach 132 ↓	...	935	1135	1410	1505	1830	...	2015
13.5	—	—	Edling an	1420	...	SP18 ⁴⁰	...	SP20 ²⁵	...
—	S	S	Edling ab	1425	...	SP18 ⁴⁵	...	SP20 ³⁰	...
—	—	—	Trofaiaach 132 ↓	...	940	1140	1435	1510	1855	...	2040
—	—	—	St. Peter 132 ↓	...	949	1150	1443	1520	1805	...	2050
—	—	—	Donawitz 132 ↓	...	958	1200	1450	1530	1915	...	2100
—	—	—	Hauptplatz..... ↓	...	1013	1215	1405	1545	1930	...	2115
—	—	—	Hotel Gärtner..... ↓	...	1015	1217	1507	1547	1932	...	2117
—	—	—	Leoben Hbf. 130, 131, 132 .. an	1220

§ Handgepäck frei; größeres Gepäck bis höchstens 25 kg pro Stück S —.30

➤ Außerdem Pendelverkehr zwischen Leoben Hbf., bzw. Leoben Hotel Gärtner—Donawitz

Fortsetzung nächste Seite!

km	Fahrpreis	Gepäckgeb. f. Fahr.	Hinfahrt	Privatkraftwagenfahrten	Rückfahrt
Fortsetzung von 1030					
—	S	§	b	b	b
13:3	2.50		715	1515	ab Knittelfeld 130 an
14:7	3.50		800	1615	ab Bischofffeld bei Knittelfeld ab
			810	1630	an Gaal ab
§ Handgepäck frei, für größeres Reisegepäck wird die Gebühr fallweise bestimmt					
b Täglich außer Fr					
—	S	§	b	b	b
5:5	1.—		800	1300	2000
12:5	2.—		820	1320	2020
			840	1340	2040
§ Handgepäck frei; bis 30 kg S 1.—, über 30 kg S 2.—					
b Täglich außer Fr					
—	S	§	800	1400	ab Knittelfeld 130, 1030 .. an
5	1.—		810	1410	▼ Kobenz ▲
10	2.—		820	1420	▼ Ober Fanach ▲
13:3	3.—		830	1430	an Seckau 1030 ab
§ Handgepäck frei; für jedes weitere Gepäckstück für jedes kg S —.03					
—	S	§	645	13 00	18 00
0:5	—		648	13 03	18 03
3	1.—		653	13 08	18 08
6	1.50		700	13 15	18 15
§ Großes Reisegepäck S 1.—					
—	S	§	715	13:30	ab Ober Wölz (Gasthaus Wohleser) ... an
4	1.10		730		▼ Schiltern ▲
9:8	2.20		745	1400	▼ Nieder Wölz Bf. 134 ▲
13	3.30		800		an Scheifling Bf. 1030 ab
§ Kleines Handgepäck frei; größeres Gepäck nach Größe und Schwere S —.50 bis 1.—					
—	S	§ S	b	b	b
5:1	1.50	—	1000	1730	ab Friesach Bf. 130, 1030 an
12:6	2.50	—	1015	1745	▼ St. Salvator bei Friesach (Pappfabrik) ▲
18:6	3.—	—	1030	1805	Grades } 1030
25:6	5.—	—	1050	1820	Metnitz } ▲
36:6	10.—	1.—	1115	1845	▼ Oberhof ▲
			1200	1930	an Flattnitz ab
§ Für je 20 kg b Verkehrt vom 1. Juli bis 31. August					
—	S	§	b	b	b
5:1	1.—		1245		820
10:1	1.80		1315		800
18:6	2.50		1330		730
21:6	c2.50		1415		645
			1445		615
b So nicht					
c Fahrpreis Friesach—Pappfabrik Grades S 2.50					
§ Pro 1 kg S —.05, Mindestgebühr S —.50. Für umfangreiche Stücke 50% Zuschlag					

Fortsetzung nächste Seite!

km	Preis	Gebr.	Hinfahrt	Privatkraftwagenfahrten	Rückfahrt				
<i>Fortsetzung von 1030</i>									
		§ S		130, 137, 153, 612, 830, 1030, 1039					
—	—	—	700 ...	ab Klagenfurt (Lärnalsplatz) an	900 ... 1830 ...				
27	3.50	-.20	800 ...	☛ Völkermarkt 153, 154 ↑	800 ... 1730 ...				
36	5.—	-.40	820 ...	☛ Griffen ↑	740 ... 1710 ...				
50-5	8.—	-.60	910 ...	↓ St. Andrä im Lavantale 133 ☛	650 ... 1620 ...				
60	9.—	-.80	930 ...	an Wolfsberg i. K. (Weyerpl.) 133 ab	630 ... 1600 ...				
§ Für je 10 kg									
	S	§ S			SF W				
—	—	—	700 ...	ab Pischelsdorf in Kärnten an	1240 ... 1640 ...				
4	-.50	-.02	708 ...	☛ Lassendorf ↑	1232 ... 1632 ...				
5	-.50	-.02	712 ...	☛ St. Thomas am Zeiselberg ↑	1228 ... 1628 ...				
8	1.10	-.02	720 ...	↓ Portendorf ☛	1220 ... 1620 ...				
15	2.—	-.02	740 ...	an Klagenfurt (Alter Platz) ab	1200 ... 1600 ...				
§ Für je 1 kg									
	fS	§							
—	—	—	Ebenthal in Kärnten (Schödwirt) ab	730 830 930 1330 1500 1800 ...					
4-5	-.80	-.40	Klagenfurt (Viehplatz) an	742 840 940 1340 1510 1810 ...					
130, 137, 153, 612, 830, 1030, 1039									
	fS	§							
—	—	—	Klagenfurt (Viehplatz) ab	800 900 1220 1400 1730 1830 ...					
4-5	-.80	-.40	Ebenthal in Kärnten (Schloßwirt) an	810 910 1230 1410 1740 1840 ...					
§ Für je 10 kg f SF S 1.—									
	S	§	b	107, 130, 139, 153 830, 1030	b				
—	—	—	900 1400 1700	ab Villach Hbf. an	730 1115 1345 ...				
8	1.50	—	930 1430 1730	☛ Mittewald (Postauswechslung) ↑	710 1055 1325 ...				
15	2.50	—	1000 1500 1800	↓ Bleiberg ☛	645 1030 1300 ...				
20	3.—	—	1815	an Kreut bei Bleiberg ab	615 } ...				
§ Bis 5 kg frei, für je 10 kg S — 50 b Verkehrt ab 1. Juni bis 8. September									
	S	bS		c	c	d	c	d	c
—	—	—	Villach (Parkhotel) ab	830 1020 1210 1310 1415 1630 1815 2005					
1-4	-.30	-.05	Perau ☛	848 1026 1216 1316 1421 1636 1821 2011					
3-1	-.60	-.05	Maria Gail ☛	842 1032 1222 1322 1427 1642 1827 2017					
3-5	-.70	-.05	Proschovitz ↓	846 1036 1226 1326 1431 1646 1832 2021					
7-5	1.20	-.15	Drobollach-Faakersee ↓	858 1048 1238 1338 1443 1658 1843 2033					
13-4	1.70	-.18	Faak Bf. 107 an	1053 ...	1453 1608 1853 2043				
			Faak Bf. 107 ab	705 ...	1110 ...	1520 1730 1910			
5-9			Drobollach-Faakersee ☛	715 930 1130 1240 1340 1530 1740 1920					
9-9			Proschovitz ☛	727 942 1142 1252 1352 1542 1752 1932					
10-3			Maria Gail ☛	731 946 1148 1256 1356 1546 1756 1936					
12-0			Perau ↓	737 952 1152 1302 1402 1652 1802 1942					
13-4			Villach (Parkhotel) an	743 958 1158 1208 1408 1658 1908 1942					
107, 130, 139, 153 830, 1030									
b Für je 10 kg c Vom 26. Juni bis 15. September d Verkehrt ab 1. Juni									

Fortsetzung nächste Seite!

km	Fahrpreis	Gepäckgebühr	Hinfahrt	Privatkraftwagenfahrten								Rückfahrt				
Fortsetzung von 1030																
—	—	—	Villach (Parkhotel) ◆ ab	b	c	c	c	c	b	d	b	d				
—	—	—	Villach (Hotel Moser) x an	850	1025	1155	1310	1320	1415	1450	1530	1600	1750	1815	1855	2010
—	—	—	Villach (Hotel Fischer) x an	902	1037	1208	1332	1427	1502	1612	1802	1827	1907	2022	2022	2022
1.70	—	—	Oberseebach	911	1046	1216	1341	1436	1511	1621	1811	1836	1916	2031	2031	2031
1.80	—	—	St. Andrä am Ossiachersee §	915	1050	1220	1330	1440	1515	1625	1815	1845	1920	2035	2035	2035
1.40	—	—	Annenheim (Gr. Hotel) ▲ 613	915	1055	1220	1330	1440	1515	1600	1815	1845	1920	2035	2035	2035
1.40	—	—	Annenheim P. A. 139 ▼	915	1055	1220	1330	1440	1515	1600	1815	1845	1920	2035	2035	2035
1.40	—	—	Sattendorf 139 § ... an	910	1040	1210	1320	1430	1505	1605	1815	1850	1920	2035	2035	2035
S	—	—	Sattendorf 139 § ... ab	b	c	c	c	c	b	d	b	d				
—	—	—	Annenheim P. A. 139 ◆	1110	1240	1405	1412	1412	1737	1905	1912	1912	1912	1912	1912	1912
—	—	—	Annenheim (Gr. Hotel) ▲ 613	925	1045	1243	1340	1450	1525	1715	1825	1935	2045	2045	2045	2045
—	—	—	St. Andrä am Ossiachersee §	930	1045	1240	1340	1420	1456	1531	1724	1746	1831	1921	1941	2051
—	—	—	Oberseebach	940	1045	1258	1340	1430	1505	1540	1730	1755	1840	1930	1950	2100
—	—	—	Villach (Hotel Moser) x an	950	1045	1308	1400	1440	1515	1550	1740	1805	1850	1940	2000	2110
—	—	—	Villach (Hotel Fischer) x an	950	1045	1308	1400	1440	1515	1550	1740	1805	1850	1940	2000	2110
—	—	—	Villach (Parkhotel) ◆ an	950	1045	1308	1400	1440	1515	1550	1740	1805	1850	1940	2000	2110
◆	—	—	107, 130, 139, 153, 830, 1030										c Vom 36. Juni bis 4. September			
§	—	—	▲ 613a										d An SF bei schönem Wetter			
b	—	—	Ab 5. Juni													

Betriebsende am 15. September

139, 153, 830, 1030	Villach (Parkhotel) 107, 130, ... ab	625	700	810	850	950	1035	1120	1240	1310	1345	1415
139, 153, 830, 1030	Warmbad Villach 107, 130 an	630	710	820	900	1000	1045	1130	1250	1320	1355	1425
139, 153, 830, 1030	Villach (Parkhotel) 107, 130, ... ab	1455	1540	1620	1700	1740	1815	1850	1930	2025
139, 153, 830, 1030	Warmbad Villach 107, 130 an	1505	1550	1630	1710	1750	1825	1900	1940	2035
Warmbad Villach 107, 130 ab	Villach (Parkhotel) 107, 130, ... an	640	745	830	910	1000	1055	1140	1255	1325	1400	1435
139, 153, 830, 1030	Warmbad Villach 107, 130 ab	650	755	840	920	1020	1105	1150	1305	1335	1410	1445
139, 153, 830, 1030	Warmbad Villach 107, 130 ab	1515	1600	1640	1720	1800	1835	1910	1950	2045
139, 153, 830, 1030	Villach (Parkhotel) 107, 130, ... an	1525	1610	1650	1730	1810	1845	1920	2000	2055

BedarfsHaltestellen in Villach: Gasthaus Kilzer und Gasthaus Knes

Fahrpreis 8 — .60

b Verkehrt vom 26. Juni bis 4. September

—	S	§	153 154	Völkermarkt-Kühnsdorf Bf. ab	652	854	1314	1513	1630	1757	2101
6	1.—	—	Völkermarkt	Völkermarkt	717	919	1339	1538	1655	1822	2126
6	S	§	Völkermarkt	Völkermarkt-Kühnsdorf Bf. an	625	824	1212	1446	1603	1731	2035
—	1.—	—	153, 154	Völkermarkt	650	848	1347	1511	1628	1756	2100

§ Gepäck bis 5 kg frei; darüber nach Übereinkommen

14 Sitzplätze

—	1 S	§ S	719	ab Griffen	an	1205	...
2	— .50	— .50	730	Hirschenau	▲	1157	...
4-5	1.—	— .50	740	Kabonhof (Postauswechslung)	▲	1145	...
5-5	1.50	— .50	805	an Völkermarkt 153, 154	ab	1120	...

§ Für je 20 kg

Fortsetzung nächste Seite!

1030, 1031

km	Fahrpreis	Gepäck- gebühr	Hinfahrt	Privatkraftwagenfahrten	Rückfahrt						
Fortsetzung von 1030											
8 Sitzplätze											
—	S	§	Bleiburg Bf. 153	ab 818	916	1536	1608	1820	2124
2	—	—	Bleiburg	an 828	926	1546	1618	1830	2134
—	S	§	Bleiburg	ab 620	805	906	1240	1524	1546	1810	2109
1	—	—	Bleiburg Bf. 153	an 630	815	916	1250	1536	1608	1820	2120

1031

—			720	1220	1400	1640	ab Freistadt	1031	an	1003	1325	1626	...
3			730	1230	1410	1655	an Freistadt Bf. 131	1031	an	953	1315	1636	...

—			b	1640	ab Freistadt Bf. 131,	1031	an	...	712	1499	...
4			b	1356	1655	Reikersdorf	↑	...	656	1428	...
7			b	1408	1608	St. Oswald bei Freistadt	↑	...	644	1421	...
9			b	1415	1716	an) Maria Bründl	ab	...	636	1416	...
			b	1717	ab)	an	...	635
11			b	1724	Holzühle	↑	...	628
13			b	1732	Amesreith	↑	...	620
16			b	1744	Harrachsthal	↑	...	600
20			b	1800	an Weitersfelden	ab	...	544

b Verkehrt vom 1. Juli bis 31. August

	Mo	Do	Di			b	Mo
—	1240	1440	1643	ab Freistadt, Gasthaus Hirsch	an	710	1318
4	1252	1453	1654	an Schlag	ab	657	1306
6	1258	1459	1700	an) Grünbach	ab	650	1300
	1500	1702	ab)	an	649
11	1515	1717	ab	an Prendt	ab	635	...
13	1522	1723	an	an Windhaag bei Freistadt	ab	630	...

b Nur Di, Do

	b	Mo				b	
—	1440	1742	...	ab Freistadt, Gasthaus Hirsch	an	710	...
4	1452	1753	...	Vierzehn	↑	658	...
5	1455	1756	...	Apfaltern	↑	655	...
7	1501	1701	...	Rainbach bei Freistadt	↑	649	...
10	1510	1709	...	Kerschbaum	↑	641	...
12	1516	1714	...	Dorf Leopoldschlag	↑	636	...
13	1519	1717	...	↓ Hilttschen	↑	633	...
	1545	1724	...	an) Leopoldschlag	ab	627	...
15	1546	1726	...	ab)	an	621	...
17	1546	1732	...	Hammer (Zettwing)	↑	614	...
19	1552	1738	...	↓ Meyerspind	↑	608	...
21	1600	1744	...	an Windhaag b. Freist.	1031	600	...

b Verkehrt Mo nicht

—			1540	...	ab Prägarten Bf. 131	an	805	...
5			1600	...	Kalkhütte	↑	745	...
10			1620	...	Tragwein	↑	726	...
			1640	...	an)	ab	706	...
15			1645	...	Zell bei Zellhof	an	704	...
			1700	...	Himmelbauer	↑	648	...
19			1716	...	Schönau im Mühlkreis	↑	632	...
23			1732	...	↓ Straß	↑	616	...
27			1748	...	an Unterweißenbach	938	600	...
31								

1031

Fortsetzung nächste Seite!

1031, 1034, 1036a, 1039

km	Fahrpreis	Gebühr	Hinfahrt	Privatkraftwagenfahrten	Rückfahrt
Fortsetzung von 1031					
				131, 875	
—			700 (1230)	ab Kirchdorf a. d. Krems	an 935 (1925)
3			708 (1258)	✿ Krems	↑ 924 (1910)
4			711 (1301)	Inzersdorf	↑ 924 (1907)
8			722 (1312)	Magdalenaberg	↑ 909 (1851)
10			729 (1318)	↓ Gnadelsdorf	↑ 903 (1843)
			732 (1321)	an	↑ 900 (1840)
11			733 (1329)	ab Pettenbach 86	↑ 854 (1836)
13			739 (1335)	✿ Pfaffing	↑ 849 (1828)
15			745 (1338)	↓ Felling-Eggenstein	↑ 843 (1820)
18			754 (1347)	↓ Theuerwang	↑ 831 (1808)
20			758 (1352)	an Vorodorf 90, 92 a	↑ 825 (1800)

1034

—	S	§	W	ab	an
7	—		1200	ab Murau 134	an 745
—	2.10		1300	✿ Seobach	↑ 645
8	2.40		1400	↓ Schöder	↑ 610
15	4.50		1430	an St. Peter a. K.	ab 545

—	b	§	b	ab	an
	610	1120	1820	ab Turraach Ort 134	an 600 (1308) (2013)
	645	1155	1900	an Predlitz	ab 525 (1233) (1938)

b Vom 1. Juli

1036 a

—	S	§	11 15	17 30	ab	an
2	—		11 20	17 35	✿ Hermagor 136 a	an 7 35 (15 35)
4	1.—		11 25	17 45	✿ Mörschach 853b	↑ 7 30 (15 30)
6 5	1.50		11 35	17 50	Grünburg	↑ 7 20 (15 20)
8	1.80		11 40	17 55	↓ Gratzterwirth	↑ 7 15 (15 15)
12	2.50		11 50	18 10	↓ St. Lorenzen, Gitschthal	↑ 7 10 (15 10)
					an Weißbriach	ab 7 00 (15 00)

§ Für je 20 kg; bis 5 kg frei

1039

—	S	§ S	b	(Hauptplatz) 139, 839, 1039	b
10 7	2.—	—	810	ab Feldkirchen i. Kärnten	an 1405
18	3.—	—	840	✿ Moosburg	↑ 1335
25 5	4.—	—	900	✿ Wölfnitz	↑ 1315
			915	an Klagenfurt, Hotel Moser 130,	ab 1300
				137, 153, 612, 830, 839, 1030	

§ Für je 20 kg
b Verkehrt an W vom 1. Juni bis 14. September

—	S	§ S	b	c	839, 1039	b	d	b
6	1.50	—	1300	1415	ab Feldkirchen in Kärnten 139,	an 800 (900) (1125)		
11	3.—	—	1330	1445	✿ Himmelberg	↑ 735 (845) (1100)		
13 5	3.—	—	1420	1530	Gnesau	↑ 710 (820) (1020)		
16	3.50	—	1430	1545	Mairatten	↑ 650 (800) (1010)		
22	4.—	—	1445	1500	Zedlitzdorf	↑ 645 (745) (935)		
26	4.—	—	1510	1620	↓ Pattergassen	↑ 630 (730) (945)		
28	5.—	—	1529	1645	an Ebene Reichenau	ab 600 (700) (930)		

§ Für je 10 kg
b Vom 1. Juni bis 15. September
c Vom 1. Juni bis 15. September täglich; vom 16. September bis 31. Mai an SF nicht
d Bis 31. Mai und ab 16. September

Fortsetzung nächste Seite!

1039, 1040

km	Fahrpreis	Gepäck- gebühr	Hinfahrt	Privatkraftwagenfahrten	Rückfahrt
Fortsetzung von 1039					
	S	§ S	b	139, 839, 1039	b
—	—	—	1415	ab Feldkirchen i. K. (Schillerpl.) an	815
3	1.—	—30	1420	✿ Poitschach	810
9	1.80	—30	1440	Steuerberg	750
10-5	2.50	—30	1445	Wabl	745
15-5	3.—	—30	1455	▼ Hammer	735
17	3.—	—30	1500	an Sirnitz	730

§ Für je 10 kg

b Verkehrt bis 1. Juni nur Di, Do, Sa, sodann täglich

1040

—	S	§	b		b
—	—	—	1000	ab Krieglach 140	1330
12	3.—	—	1037	✿ Alpl (Steinbauer)	1250
14	3.50	—	1040	Roseggerhof	1238
16	4.—	—	1104	▼ St. Kathrein am Hauenstein	1218
20	5.—	—	1130	an Ratten 718	1200

§ Nach Vereinbarung

b Verkehrt vom 1. Mai bis 31. Oktober

—	S	§	Sa, So		Sa, So
—	—	—	835 1435 1810 2045	ab Mitterdorf-Veitsch Bf. 140 an	640 1310 1650 2020
6	1.70	—	900 1455 1830 2105	ab Veitsch Ort	620 1250 1630 2000
8	1.20	—	910 1505 1840 2115	an Veitsch, Magnesitwerk	1240 1530 1930

§ Bis 10 kg frei, 20 kg S —.50, bis 50 kg S 1.—

—	S	§	1435 1422 1738	ab Kapfenberg Sbf. 140, 141.. an	900 1350 1700
12	2.—	—	1420 1507 1823	ab Thörl 141	830 1320 1630
15	3.—	—	1420 1517 1833	an Afenz Markt (B. Post) 1041 ab	820 1310 1620

§ Kleines Handgepäck und Rucksäcke frei; Reisagepäck je nach Größe 1 bis 2 S

—	S	S	9 00	ab Peggau 140 <th>8 00</th>	8 00
16	5.—	—	10 00	an Semriach	7 00

§ S —.05 pro kg

—	S	b S	So c	716, 1040	d g
3	—	—	800 1700	ab Graz 140, 143, 144, 149, 152 an	800 1845
3	—05	—10	810 1710	✿ Kroisbach	750 1835
5	1.—	—20	815 1715	Mariatrost	745 1830
11-5	2.—	—40	830 1730	Faßwirt	730 1815
13-5	2.50	—50	835 1735	▼ Bachwirt	725 1810
16	3.—	—60	845 1745	an Kumberg	715 1800

b Für je 20 kg ein Fünftel des Personenfahrspreises; Höchstgewicht 30 kg

c An So nicht

d So und Mo nicht

g Nur Sa und So

—	S	b S	So nicht So	149, 152 716, 1040	Sa
—	—	—	1100 1630	ab Graz (P. A. 1) 140, 143, 144, an	800 1630
—	1.50	—	1145 1710	✿ Hausmannstätten	715 1550
—	2.80	—	1230 1745	▼ Prosdorf	645 1515
93	5.—	—	1320 1830	an Kirchbach in Stmk.	600 1430

b Reisagepäck über 5 kg, für jedes kg Mehrgewicht S —.05; Höchstgewicht 20 kg

Fortsetzung nächste Seite!

1040, 1041, 1044

km	Fahrpreis	Gepäck- Gebühr	Hinfahrt	Privatkraftwagenfahrten	Rückfahrt
<i>Fortsetzung von 1040</i>					
	S	b S	So	140, 143, 144, 152	c
—	—	—	So nicht	ab Graz Hbf. 249, 249 716, 1040, an	2000
2	—	—	630	↑ Graz (P. A. 1)	1950
4	—	—	640	Maut Heinrichstraße	1940
5	1.50	—	650	Kreisbach	1935
7	1.50	—	700	Mariatrost	1925
13.5	2.50	—	725	↓ Faßwirt	1900
20	4.—	—	800	an Radegund	1830

b Für je 20 kg ein Fünftel des Personalfahrpreises (Höchstgewicht 30 kg)
c So und Mo nicht

1041

—	S	§	Afenz Bf. 141	ab	SF	447	6 38	9 07	1211	1235	1524	...
2.5	1.50	—	Afenz Markt (Postamt)	an	SF	457	6 40	9 17	1221	1245	1534	...
			Afenz Bf. 141	ab	W	1606	1721	1904	1925	2041	2129	...
			Afenz Markt (Postamt)	an	W	1616	1731	1914	1935	2051	2139	...
—	S	§	Afenz Markt (Postamt)	ab	SF	432	6 23	8 52	1156	1220	1509	...
2.5	1.50	—	Afenz Bf. 141	an	SF	438	6 33	9 02	1206	1230	1519	...
			Afenz Markt (Postamt)	ab	W	1551	1706	1849	1910	2026	2114	...
			Afenz Bf. 141	an	W	1601	1716	1859	1920	2036	2124	...

§ Kleines Handgepäck und Rucksäcke frei; großes Reisegepäck S — 50
b Nur an W vor SF

1044

Schwanberg Bf. 144	ab	546	810	1045	1300	1525	1625	1750	2110	...
Schwanberg Markt	an	600	825	1100	1315	1540	1640	1800	2125	...
(Gasthof Hartner)										
Schwanberg Markt	ab	515	715	1015	1230	1425	1600	1650	1935	2045
Schwanberg Bf. 144	an	530	730	1030	1245	1440	1615	1705	1950	2100

Fahrpreis S 1.—; von 20 Uhr bis 6 Uhr 50 Prozent Zuschlag
Gepäcksgobühr S —.50; Hand- und Reisegepäck über 25 kg die Hälfte des normalen Fahrpreises

—	b S	§ S	Wies Bf. 144	ab	5 20	7 15	8 30	10 15	13 20	...
2.5	-.60	-.30	Kobaldhöhe
4.5	1.—	-.50	Eibiswald	an	5 35	7 30	8 45	10 30	13 35	...
			Wies Bf. 144	ab	14 25	15 45	16 50	18 10	19 35	21 35
			Kobaldhöhe
			Eibiswald	an	14 40	16 00	17 05	18 25	19 50	21 50
			Eibiswald	ab	4 45	6 40	8 00	9 40	12 50	...
			Kobaldhöhe
			Wies Bf. 144	an	5 10	7 00	8 20	10 00	13 20	...
			Eibiswald	ab	13 50	15 10	16 15	17 40	19 10	21 00
			Kobaldhöhe
			Wies Bf. 144	an	14 10	15 30	16 35	18 00	19 30	21 20

b Von 20 Uhr bis 6 Uhr 50 Prozent Zuschlag
§ Hand- und Reisegepäck über 25 kg die Hälfte des normalen Fahrpreises

1049, 1053

km	Fahrpreis	Gepäckgebühr	Hinfahrt	Privatkraftwagenfahrten	Rückfahrt
1049					
149, 200 849					
—	S	S	... 8 55	ab Feldb.-Bad Gleichenberg. an	... 7 40
13	2.50	— 50	... 9 45	an Gnas ab	... 6 50

1053							
853, 1053							
—	S	S	b	c	ab Lienz (Gasthof Traube) 153 .. an	b	c
—	4.50	—	830	1600	Huben A	1430	2000
—	6.—	—	920	1705	Haslach A	1220	1900
—	7.—	—	1010	1745	an Kals 1030 b ab	1145	1830
—	—	—	1030	1805		1130	1815
§ 5 kg frei; für jedes weitere Kilogramm von Lienz nach Huben S —.04, nach Kals S —.06							
b Vom 1. Juli bis 10. September							
c Vom 15. Juli bis 1. September							

—	—	c	b	c	d	ab Lienz 153, 853, 1053 .. an	b	c	c	d
8	1.50	920	1300	1600	1830	Ainet..... A	800	730	1430	2000
13	3.—	945	1325	1625	1850	St. Johann i. W. A	730	700	1400	1630
19	4.50	1000	1345	1645	1905	Huben..... ab	715	645	1345	1915
29.5	5.50	1030	1415	1700	1920	an Matrei i. O. ab	700	630	1330	1900
—	—	1015	1425	1705	1925		655	625	1325	1855
—	—	1120	1500	1800	2000		630	600	1300	1830

b Verkehrt bis 1. Juli und vom 15. September
c Verkehrt vom 1. Juli bis 15. September
d Verkehrt vom 15. Juli bis 1. September

—	S	...	b	...	ab Lienz (Gasth. Traube) 153 .. an	...	b	...
—	—	...	1330	...	Leisach-Falkenstein..... A	...	800	...
—	—	—	1335	...	Thal..... A	...	755	...
—	—	—	1405	...	Mittewald 153..... A	...	730	...
—	—	—	1415	...	Abfaltersbach 153..... A	...	720	...
—	—	—	1430	...	Strassen..... A	...	710	...
—	—	—	1450	...	Panzendorf..... A	...	700	...
—	—	—	1455	...	Sillian 153..... A	...	655	...
—	—	—	1500	...	Arnbach..... A	...	640	...
—	—	—	1520	...	an Bad Weillanbrunn 153 .. ab	...	630	...

(Reichsgrenze)

Fahrpreis: Lienz—Weillanbrunn hin und zurück S 10.—
Lienz—Sillian hin und zurück " 9.—

§ Bis 5 kg frei; für jedes weitere Kilogramm bis Sillian (Weillanbrunn) S —.04
b Verkehrt vom 1. Juli bis 10. September

—	S	S	d	c	d	f	ab Lienz 153, 853 an	d	c	d	f
8	1.50	920	1300	1600	1830	1850	Ainet..... A	730	800	1430	2000
13	3.—	945	1325	1625	1850	1905	St. Johann i. W. A	700	730	1400	1930
19	4.50	1000	1345	1645	1905	1920	Huben..... ab	645	715	1345	1915
29.5	5.50	1030	1405	1705	1920	2000	an Matrei in Osttirol. ab	630	800	1330	1900
—	—	1015	1425	1725	1925	2000		625	655	1325	1855
—	—	1120	1500	1800	2000	2000		600	630	1300	1830

§ 5 kg frei, jedes weitere Kilogramm bis Huben S —.04, bis Matrei i. O. S —.05
c Bis 1. Juli und ab 15. September
d Ab 1. Juli bis 15. September
f Ab 15. Juli bis September

Fortsetzung nächste Seite!

km	Fahrtpreis	Gepäckgebühr	Hinfahrt	Privatkraftwagenfahrten	Rückfahrt
----	------------	--------------	----------	-------------------------	-----------

Fortsetzung von 1053

S	g	d	c	853, 1053	c	b	c
4.50		920	1830	ab Lienz (Gasthof Traube) 153 .. an	810	1430	1725
5.50		1000	1910	Huben ↑	730	1310	1645
6.50		1030	1940	Hopfgarten i. D.	710	1240	1620
7.50		1050	2000	St. Veit i. D.	655	1225	1605
7.50		1105	2015	Feld.	645	1215	1555
8.50		1120	2030	an St. Jakob i. D. ab	630	1200	1540

b Ab 1. Juli bis 15. Juli und ab 1. September
 c Vom 15. Juli bis 1. September
 d Ab 1. Juli

g S	107, 153, 853, 1053	b	c	c	b
—	Spittal-Millstättersee Bf. ab	1120	1320	1740	...
1.3	Spittal a. Dr. (Hotel alte Post). an	1125	1745
8.3	Lendorf ↓	735	1800
12.8	Möllbrücke ↓	748	1811
14.9	Mühldorf-Möllbrücke 107 .. an	757	1820
14.9	Tauernbahnhof ab	803
16.3	Mühldorf i. M. ↓	815
16.3	Kolbnitz 107 ↓	819	1347	1827	...
20.9	Penk 107 ↓	832	1356	1839	...
27.3	Obervellach 107 an	852	1410	1855	...
33.2	Obervellach 107 ab	910	1420	1910	...
39.7	Flattach ↓	930	1430
41.7	Außerfragant ↓	946	1444
51.8	Stall ↓	952	1448
55.7	Tresdorf ↓	1017	1513
57.7	Rangorsdorf ↓	1030	1522
61.2	Lainach ↓	1034	1530
63.7	Winklern i. M. an	1045	1538
94.3	Helligenblut an	1100	1560
106	Helligenblut an	1200	1700
106	Glocknerhaus an	1255	1755

Glocknerhaus 853	b	d	b	c	b
Glocknerhaus 853 ab	1000
Helligenblut 853, 1053 ab	1200
Winklern i. M. 853 ab	715	715	1305
Lainach ↓	730	730	1318
Rangorsdorf ↓	745	745	1326
Tresdorf ↓	747	750	1330
Stall ↓	805	825	1340
Außerfragant ↓	825	845	1403
Flattach ↓	830	855	1407
Obervellach 107 an	845	910	1420
Obervellach 107 ab	550	850	920	...	1430
Penk 107 ↓	605	903	933	...	1443
Kolbnitz 107 ↓	620	917	947	...	1456
Mühldorf i. M. ↓	632	927	956	...	1506
Mühldorf-Möllbrücke 107 .. an	1000	1000	1508
Tauernbahnhof ab	1013	1013	1520
Möllbrücke ↓	640	935	1020	...	1525
Lendorf ↓	648	940	1027	...	1533
Spittal a. Dr. (Hotel alte Post). an	700	952	1533
Spittal a. Dr. (Hotel alte Post). ab	955	1245	1533
Spittal-Millstättersee Bf. an	1000	1040	1250	1550	...

b Vom 1. Juli bis 31. August
 c Vom 15. Mai bis 31. August
 d Vom 15. Mai bis 30. Juni

Fortsetzung nächste Seite!

km	Fahrtpreis	Gepäckgebühren	Hinfahrt	Privatkraftwagenfahrten	Rückfahrt
----	------------	----------------	----------	-------------------------	-----------

Fortsetzung von 1053

	S												
			107, 153, 853, 1053										
1	—	—	Spittal-Millstättersee Bf. ... ab	700	900	c 950	1335	c 1635	1800	c 2100			
4	—	—	Spittal Ort (Café Santer) ...	705	905	c 955	1340	c 1640	1805	c 2105			
8	1.20	—	Lieserbrücke ...	715	915	c 1006	1350	c 1650	1815	c 2115			
12	1.20	—	Altersberg ...	725	925	c 1015	1400	c 1700	1825	c 2125			
16	2.50	—	Trebesing ...	730	930	c 1020	1405	c 1705	1830	c 2130			
16	2.50	—	Gmünd i. K. Gasthaus „Post“ ... an	740	940	c 1030	1415	c 1715	1840	c 2140			
8	1.50	—	Malta i. K. ... ab	c 800	c 14 ⁹⁰			
14-5	2.50	—	Zirmhof (Pflüghof) ... ab	c 820	c 1450			
14-5	2.50	—	Zirmhof (Pflüghof) ... an	c 840	c 15 ¹⁰			
6-5	1.30	—	Zirmhof (Pflüghof) ... ab	c 900	c 1740			
14-5	2.50	—	Malta i. K. ... ab	c 920	c 1800			
14-5	2.50	—	Gmünd i. K. Gasthaus „Post“ ... an	c 940	c 1820			
4	0.50	—	Trebesing ... ab	550	715	c 800	1000	c 1210	1500	c 1840			
8	1.50	—	Lieserbrücke ...	600	725	c 810	1010	c 1220	1510	c 1840			
12	1.70	—	Altersberg ...	605	730	c 815	1015	c 1225	1515	c 1845			
15	2.50	—	Lieserbrücke ...	615	740	c 825	1025	c 1235	1525	c 1900			
16	2.50	—	Spittal Ort (Café Santer) ...	625	750	c 835	1035	c 1245	1535	c 1910			
16	2.50	—	Spittal-Millstättersee Bf. ... an	630	755	c 840	1040	c 1250	1540	c 1915			

c Verkehrt vom 1. Juli bis 15. September

	S	S	b										
6-5	1.—	—	5 40	c 900	1340	ab Rennweg ... an	c 900	12 30	20 00	...			
10	1.50	—	6 02	c 920	1402	♣ Kremsbrücken ...	c 845	12 13	19 41	...			
13	1.80	—	6 31	c 932	1414	♣ Leoben ...	c 830	12 01	19 30	...			
17	2.50	—	6 40	c 945	1431	♣ Eisentratten ...	c 815	11 49	19 15	...			
				c 1000	1440	an Gmünd i. Kärnten ... ab	c 800	11 30	19 00	...			

b Bis 15. September

km	Hinfahrt	Rückfahrt
----	----------	-----------

c) Kraftpostfahrten der deutschen Reichspost im bayrischen Hochland

1060

		c		210, 772			c	
—	...	1200	ab	17 50	ab	Bad Reichenhall-Kirchberg Bf.	an	8 18 ... an 19 20 ...
20	...	1225	1500	18 15	↕	Bad Reichenhall Bf. P. A.	...	8 00 ... 1447 19 07 ...
59	...	1236	1511	18 26	↕	Mauthausen	...	7 49 ... 1436 18 56 ...
96	...	1244	1519	18 34	↕	Aufham	...	7 41 ... 1428 18 48 ...
115	...	1252	1527	18 42	an	Anger (Pfaffendorf)	...	7 33 ... 1420 18 40 ...
138	...	1258	1533	18 48	ab	Höglwirt (Höglwörthersee)	...	7 20 ... 1407 18 27 ...
183	...	1305	1540	18 55	an	Teisendorf Ort	...	7 13 ... 1400 18 20 ...
183	...	1318	1553	19 08	an	Teisendorf Bf. 208	...	7 00 ... 1347 18 07 ...
193	...	1322	1557	19 12	ab	
193	...	1325	1600	19 25	an		...	1340 18 00 ...

c Vom 1. Juli bis 18. September

				b		m
—	Bad Reichenhall Bf. P. A. 210, 772	ab	750	1225	1355	1525 ... 1810 2015 2210 ...
1	Bad Reichenhall-Kirchberg Bf.	...	800	1285	1405	1535 ... 1820 2035 2220 ...
3-5	Bayrisch-Gmain (Hotel am Forst)	...	808	1243	1413	1543 ... 1828 2043 2228 ...
5	Großgmain (Deutsches Zollamt)	an	813	1248	1418	1548 ... 1833 2048 2233 ...
—	Großgmain (Deutsches Zollamt)	ab	820	1300	1430	1600 ... 1840 2100 2245 ...
1-5	Bayrisch Gmain (Hotel am Forst)	...	826	1307	1437	1607 ... 1847 2107 2252 ...
4	Bad Reichenhall-Kirchberg Bf.	...	833	1313	1443	1613 ... 1853 2113 2258 ...
5	Bad Reichenhall Bf. P. A. 210, 772	an	843	1323	1453	1633 ... 1903 2123 2308 ...

b Verkehrt Juli und August

m Vom 1. Juli bis 31. August nach Abendkonzerten im staatlichen Kurgarten

1061

			b	d	h	h	h	h						
—	100, 209, 210	Berchtesgaden Bf.	an	600	815	900	1000	1145	1330	1415	1530	1620	1750	1900
4-9		Isank Gasthof	...	615	830	915	1015	1200	1345	1430	1545	1635	1805	1915
7-0		Wimbachklamm	...	625	840	925	1025	1210	1355	1440	1555	1645	1815	1925
9-8		Ramsau (Gasthaus Oberwirt)	...	636	849	936	1036	1221	1406	1451	1606	1656	1826	1936
14-4		Hintersee	ab	710	910	an	1055	1240	1425	1510	1625	1715	1845	1955
—		Hintersee	ab	630	ab	1015	1300	1435	1500	1600	1685	1785	1885	1985
5-1		Ramsau (Gasthaus Oberwirt)	...	640	645	940	1030	1315	1500	1615	1645	1715	1815	1915
7-4		Wimbachklamm	...	649	654	949	1039	1324	1509	1624	1654	1724	1824	1924
10-1		Isank Gasthof	...	657	702	957	1047	1332	1517	1632	1702	1732	1832	1932
14-4		Berchtesgaden Bf.	an	710	715	1010	1100	1345	1530	1645	1715	1745	1845	1945

b Vom 1. Juli bis 11. September

d Verkehrt Juli und August

h Vom 16. Juni bis 15. September

1062, 1063

km	Hinfahrt					Rückfahrt				
1062										
—	b	b	n	n			b	b	n	n
10	740	813	1100	1135	1637	2225	700	900	1300	2100
15	1715	...	620
17-6	1730	...	605
	1740	...	555

b Vom 15. Mai bis 11. September
n Verkehrt Juli und August
r Chieming Postagentur

—	b									k
3	600									2155
5	608									2147
8-1	613									2142
9-2	622									2138
11-2	625									2130
13-2		630	1010				950	21	25	
15-3		635	1015				945	21	20	
16-3		640	1020				939	21	14	
19-9		645	1026				934	21	09	
		700	1040				920	20	55	

b Nur an So und Mo sowie am 25. Mai, 3., 4., 29. und 30. Juni
k Nur an Sa und So sowie am 25. Mai, 2., 3., 28. und 29. Juni

Betriebsdauer bis 15. September

—		b								
3-2	530	1420	1810				950	1710	2145	
4-7	558	1428	1818				942	1703	2137	
6	605	1435	1825				935	1655	2130	
8-2	609	1439	1829				931	1651	2126	
9-8	615	1445	1835				925	1645	2120	
14-2	620	1450	1840				920	1640	2115	
18-8	635	1505	1855				905	1625	2100	
	650	1520	1910				850	1610	2045	

b Juli und August an Sa und SF und Vortagen vor F

—	d	k							
7-8	1645	1700					7 00		
17	1713	1728					6 33		
	1745	1800					6 00		

d Entfällt an Sa und sowie am 25. Mai und 15. Juni
k Verkehrt an Sa sowie am 25. Mai und 15. Juni

1063

—									
1	1140	1909					618		2010
3-2	1143	1911					615		2017
3-2	1155	1916					600	1330	2016
3-9	1157	1918					555	1325	2011
4-7	1159	1920					552	1322	2009
5-9	1202	1922					550	1320	2007
8-4	1211	1930					544	1318	2005
10-1	1215	1933					537	1312	1959
11-1	1220	1938					533	1304	1952
12-1	1225	1942					530	1301	1949
							526	1258	1946

Fortsetzung nächste Seite!

1063, 1064


km	Hinfahrt	Rückfahrt
<i>Fortsetzung von 1063</i>		
—	620	ab Waging Bf. 1063 an
1-0	623	an) Waging P. A. ab
8-3	630	ab) Waging P. A. an
10-2	645	↑ Petting (Postagentur)
12-7	648	↑ Ringham Abzw.
18-4	655	↑ Schönram
20-1	710	↓ Leobendorf
21-1	720	an) Laufen Bf. ab
	725	ab) Laufen Bf. an
	730	an Laufen Stadt ab
r Entfällt am 3. und 4. Juli		s Verkehrt nur am 3. und 4. Juli




—	SF	k	b	ab	an	SF	m	o	m	
1-5	740	950	1650	2210	2237	610	940	1325	1640	1820
9-5	745	955	1655	2215	2242	605	935	1320	1635	1815
	820	1030	1730	2250	2317	530	900	1245	1600	1740
				ab Asochau Bf.	an					
				ab Hohenaschau	ab					
				an Sachrang	ab					
k Vom 16. Juni bis 31. August an W		m Vom 16. Juni bis 31. August								
b Vom 16. Juni bis 31. August an SF		o Vom 15. Mai bis 15. Juni und ab 1. Sept.								


1064

—	b	n	208, 1062 , 1064	an	n	b
—	530	1215	2200	ab Traunstein Bf.	700	1155
7-4	555	1240	2225	↑ Siegsdorf	637	1131
18-7	633	1318	2200	↑ Inzell (Gasthaus zur Post)	600	1054
23-9	648	1333	an	↓ Weißbach		1035
25-7	655	1340		↓ Manthhäusl		1030
30-3	716	1401		↓ Schneizlreuth		1004
34-4	728	1413	an)	↓ Melleck (Deutsches Zollamt) ☉		950
	733	1418	ab)	↓ Steinpaß (Österr. Zollamt) ☉		945
35-1	738	1423	an)	↓ Unken		900
	743	1428	ab)	↓ Reith		935
36-6	750	1435		↓ Lofer 773		929
40-5	802	1447				916
46-4	820	1505				900
Ohne gültige Reisepapiere kein Grenzübertritt					☉ Paß- und Zollabfertigung	
b Vom 1. Juli bis 31. August					n Verkehrt Juli und August	

—	9 ^{oo}	1450	1064	an	810	1145
10-0	10 ¹⁵	1515	ab Traunstein Bf. 208, 1062	an	745	1120
15-3	10 ^{oo}	1530	an Grabensätt	ab	730	1105
		1541	ab Übersee } 1064	an	702	1051
		1830	an München } 1064	ab	SF 4 ⁵⁰	900
		1248	ab München	an	927	
		1535	an Übersee	ab	741	
—		1600	ab Übersee Bf.	an	710	
21-4		1612	↑ Staudach	an	658	
23-6		1618	↓ Grassau	ab	652	
25-4		1626	an Marquartstein Bf.	ab	644	
	SF 4 ⁵⁰	900	ab München	an		1545
	707	11 00	ab Übersee	an		1354
	730	11 23	an Marquartstein	ab		13 20
—	800	1140	ab Marquartstein Bf.	an	642	1120
26-1	808	1143	↑ Marquartstein P.-Amt	an	639	1117
28-7	813	1153	↓ Unterwössen	an	633	1111
32-7	829	1209	↓ Oberwössen	an	615	1053
40-3	905	1245	an Reit im Winkl Kirchpl. 773, 819	ab	535	1013
k Verkehrt täglich, ausgenommen Sa und am 25. Mai und 15. Juni						

km		Hinfahrt				Rückfahrt			
1065									
Betriebsdauer vom 1. Juni bis 15. September									
—	750	1250	1830	...	ab Tegernsee Bf. 230,  1065, 1066.	an	950	1435	2020
3-2	759	1259	1839	...	St. Quirin	↑	941	1426	2003
7-3	812	1312	1852	...	Ostin	↑	928	1413	1958
9-1	818	1318	1858	...	Oberschuß	↑	922	1407	1952
11-1	825	1325	1905	...	Hözl	↑	913	1400	1945
13-7	833	1333	1913	...	Hausham	↓	907	1392	1937
16-1	840	1340	1920	...	an Schliersee 212a	ab	900	1385	1930
d	845	1344	2115	...	ab Schliersee	an	843	1436	1914
d	925	1427	2157	...	an Bayrischzell } 212a	ab	803	1353	1830
d Juli und August täglich, sonst an SF, nicht am 29. Juni									
k Fahrten fallen bei ungünstiger Beteiligung aus									

Betriebsdauer bis 15. September									
—	650	1230	1833	...	ab Tegernsee Bf. 230,  1065, 1066	an	955	1435	2045
3-2	700	1240	1845	...	St. Quirin	↑	945	1425	2035
5-0	703	1243	1848	...	Seeglas	↑	942	1422	2032
6-2	705	1246	1851	...	Gmund	↑	939	1419	2029
8-2	710	1250	1855	...	Finsterwald	↑	935	1415	2025
10-4	715	1253	1900	...	Hauserdörf	↑	930	1410	2020
12-8	720	1300	1905	...	Waakirchen	↑	925	1405	2015
15-8	726	1306	1911	...	Reichersbeuern	↑	919	1399	2009
17-8	731	1311	1916	...	Greiling	↑	914	1394	1929
21-9	730	1320	1925	...	ab Bad Tölz Postamt 212a, 1065	an	905	1385	1920
22-9	745	1325	1930	...	an Bad Tölz Krankenheilanstalt	ab	900	1380	1915
—	746	1331	1645	...	ab Bad Tölz Bf. 212a,  1065	an	840	1440	1949
0-7	750	1335	1650	...	Bad Tölz	↑	835	1435	1945
1-7	755	1340	1655	...	Bad Tölz Krankenheilanstalt	↑	828	1428	1938
4-2	803	1348	1703	...	Blockhütte (zum Blomberghaus)	↑	821	1421	1931
6-9	810	1355	1710	...	Hinterstallau	↑	815	1415	1925
10-1	818	1403	1718	...	Oberzenau (n. Bad Heilbrunn)	↑	807	1407	1917
13-9	829	1414	1720	...	Biohl Bf.	↑	755	1057	1907
15-5	836	1421	1736	...	Wendiktbeuern	↑	749	1049	1859
17-3	841	1426	1741	...	Ried	↑	744	1044	1854
20-3	846	1431	1746	...	ab Pessenbach Ort	an	739	1039	1849
22-3	855	1440	1755	...	an Koohel Bf. 212,  1067	ab	730	1030	1841
d	1035	1715	d 20 ⁰⁵	...	an Mittenwald  1067	ab	d 550	840	1705
h Vom 15. Mai bis 18. September									
d Vom 16. Juni bis 18. September									

1065, 1066									
—	625	1210	1820	...	ab Tegernsee Bf. 212a	an	843	1433	2048
3-2	635	1220	1830	...	St. Quirin (Gasth. Reisberger)	↑	833	1423	2038
5	639	1224	1834	...	Seeglas	↑	829	1419	2034
6-2	643	1228	1838	...	Gmund a. Tegernsee  1065	↑	825	1415	2030
7	649	1234	1844	...	Dörnabach	↑	819	1409	2024
9-4	656	1241	1851	...	Kreuzstraße (Hueh)	↑	812	1402	1917
14-5	711	1256	1906	...	Baum	↓	757	1347	1902
18-5	723	1308	1918	...	an Miesbach Bf.	ab	745	1335	1950
21-6	750	1635	2100	...	Parsberg	↑	720	1200	1900
26-3	815	1700	2125	...	Wörnsmühle (Straßenabzw.)	↑	710	1150	1850
29-6	825	1710	2135	...	Hundham	↑	655	1135	1835
31-5	831	1716	2141	...	Elbach	↑	645	1125	1825
34-2	838	1723	2148	...	Fischbachau (Aufstieg v. Wendelstg.)	↑	639	1119	1819
36-3	847	1732	2157	...	Hammer	↓	632	1112	1812
36-5	850	1735	2200	...	an Fischbachau Bf.	ab	623	1103	1803
36-5	850	1735	2200	...	an Fischbachau Bf.	ab	620	1100	1800

Fortsetzung nächste Seite!

km	Hinfahrt	Rückfahrt
----	----------	-----------

Fortsetzung von 1065

		1065					SF	W
—	...	750	1050	1647	ab Gmund Bahnhof	...	an	835 1430 SF 1820 W 1830
1-5	...	755	1055	1652	✿ Kaltenbrunn	...	↑	830 1425 1815 1826
4-	...	803	1103	1700	✿ Wienerhof	...	↑	822 1417 1807 1817
5-6	...	810	1110	1707	✿ Bad Wiessee	...	↑	815 1400 1800 1810
6-7	...	an	an	an	▼ Altwiessee	...	↑	...
7-5	an Abwinkl	...	ab	...

		b	SF			Sa		
—	München (Posthaus, d. Bayerstr.)	ab	640	730	815	1715
1-8	München, Kapuzinerplatz	✿	645	735	820	1720
9-2	München, Baldeplatz	...	646	736	821	1721
3-7	Tegernseerlandstraße	...	649	739	824	1727
6-8	Harlaching	...	655	745	830	1730
9-	Großhesselohe	...	700	751	836	1736
13-8	Grünwald	...	714	801	846	SF	SF	1749
18-1	Straßlach	✿	727	827	859	1112	1327	1744
20-7	Großdingharting	...	734	834	906	1119	1334	1749
24-8	Deining	...	746	846	918	1131	an	1753
28-9	Egling	...	758	845	930	an	...	1751
33-2	Ascholding	...	810	857	942	1752
38-2	Einöd	...	814	911	an	1754
43-7	Unterleiten	▼	836	923	1753
49-2	Bad Tölz, Postamt	an	902	949	1769

		212a, 1065		SF	Sa			b
—	Bad Tölz, Postamt	ab	630	...	1535	1637	1725	1925
—	Unterleiten	✿	657	...	1602	1704	1753	1932
—	Einöd	...	709	SF	1614	1716	1804	1904
—	Ascholding	...	723	10 ⁰⁰	1628	1730	1818	1930
—	Egling	...	735	10 ¹²	an	1743	1830	1932
—	Deining	...	747	10 ²⁴	...	1754	1842	1942
—	Großdingharting	...	709	10 ³⁶	SF	1806	1854	1906
—	Straßlach	...	806	10 ⁴⁸	14 ⁰⁰	1813	1901	1913
—	Grünwald	...	818	10 ⁵⁵	14 ¹⁹	1825	1913	1925
—	Großhesselohe	...	832	1826	1914	1914
—	Harlaching	...	838	1836	1927	1924
—	Tegernseerlandstraße	...	844	1842	1933	1930
—	München, Baldeplatz	...	847	1848	1930	1936
—	München, Kapuzinerplatz	▼	848	1851	1942	1939
—	München (Posthaus, d. Bayerstr.)	an	853	1852	1943	1940
—						1857	1948	1943

b Ab 15. Juni an SF

k Ab 15. Juni bis und von Ascholding

1066

		1066					g	h
—	...	825	1400	ab Lenggries 212a, 1066	...	an	1125	1757 1927
3-5	...	835	1410	✿ Fleck	...	↑	1115	1747 1917
13-3	...	905	1440	✿ Fall Nebenzollamt	...	↑	1045	1717 1847
15-0	...	910	1445	▼ Fall Postagentur	...	ab	1040	1712 1842
24-5	...	937	1512	an Vorderriß	...	ab	1013	1645 1815

g Verkehrt Juli und August an W

h Verkehrt Juli und August an SF

		b					b
—	...	825	1715	ab Lenggries Postamt 212a, 1066	...	an	8 00
3-5	...	834	1724	✿ Wegscheid (Gasthaus Köck)	...	↑	7 51
4-8	...	837	1727	✿ Langoneck (Gasth. Willibald)	...	↑	7 48
11-0	...	854	1744	Tannern	...	↑	7 31
16-0	...	909	1759	▼ Bäcker (Gasth. Schwarzenberger)	...	ab	7 16
18-3	...	915	1810	an Jachenau Postagentur	...	ab	7 10

b Verkehrt Juli und August

Fortsetzung nächste Seite!

1066, 1067

km	Hinfahrt											Rückfahrt
<i>Fortsetzung von 1066</i>												
1065												
—	Tegernsee Bf. 212a	ab	800	810	> 950	> 1100	1100	> 1400	1400	> 1700	1705	2130
3-4	Rotach	↓	814	814	> 1004	> 1114	1114	> 1414	1414	> 1714	1719	2145
4-2	Weißach	↓	818	828	> 1008	> 1118	1130	> 1418	1418	> 1718	1723	2148
7-6	Scharling	↓	828	838	> 1018	> 1128	1128	> 1428	1428	> 1728	1733	2158
9-7	Dorf Kreuth (Postagentur)	(an) ↓	835	845	> 1025	> 1135	1135	> 1435	1435	> 1735	1748	2205
		(ab)	837	847	> 1027	> 1137	1137	> 1437	1437	> 1737	1742	2207
10-8	Raineralpe	↓	840	850	> 1030	> 1140	1140	> 1440	1440	> 1740	1745	2210
11-6	Parkhaus (Nach Bad Kreuth)	↓	845	855	> 1035	> 1145	1145	> 1445	1445	> 1745	1750	2215
12	Bad Kreuth	↓	855	900	> 1040	> 1150	1150	> 1450	1450	> 1750	1755	2220
16-9	Bayerwald	an	an	an	an	an	an	an	an	an	an	an
19-9	Glashütte (Gasthaus)	↓	900	> 1200	...	> 1500	...	> 1800
21-5	Stuben (Deutsch. Zollamt)	↓	911	> 1211	...	> 1511	...	> 1811
24-3	Walchental	↓	921	> 1221	...	> 1521	...	> 1821
25-7	Achenwald (Öst. Zollamt)	(an) ↓	926	> 1226	...	> 1526	...	> 1826
		(ab)	935	> 1235	...	> 1535	...	> 1835
26-7	Hagen im Wald	↓	940	> 1240	...	> 1540	...	> 1840
28-2	Gasthaus „zur Marie“	↓	945	> 1245	...	> 1545	...	> 1846
31-3	Leiten (Steinberg)	↓	955	> 1255	...	> 1555	...	> 1855
33-1	Achenkirch (Postagentur)	↓	> 10 ⁰⁰	> 1300	...	> 1600	...	> 1900
36-4	Scholastika (Achens.) Δ 613 an	an	> 10 ¹⁰	> 1310	...	> 1610	...	> 1910
613												
—	Scholastika (Achensee)	ab	...	> 620	...	> 1115	...	> 1611	...	> 1725
3-3	Achenkirch (Postagentur)	↓	...	> 625	...	> 1120	...	> 1616	...	> 1730
5-1	Leiten (Steinberg)	↓	...	> 630	...	> 1125	...	> 1624	...	> 1735
8-2	Gasthaus „zur Marie“	↓	...	> 640	...	> 1135	...	> 1631	...	> 1745
9-7	Hagen im Wald	↓	...	> 645	...	> 1140	...	> 1636	...	> 1750
10-7	Achenwald (Österr. Zollamt)	(an) ↓	...	> 649	...	> 1145	...	> 1640	...	> 1754
		(ab)	...	> 653	...	> 1149	...	> 1645	...	> 1759
12-1	Walchental	↓	...	> 658	...	> 1154	...	> 1650	...	> 1804
14-9	Stuben (Deutsch. Zollamt)	↓	...	> 708	...	> 1204	...	> 1708	...	> 1822
16-5	Glashütte (Gasthaus)	↓	...	> 722	...	> 1221	...	> 1717	...	> 1831
19-5	Bayerwald	ab	730	730	ab	> 1230	ab	> 1725	ab	ab	> 1839	...
20	Bad Kreuth	↓	730	...	> 1050	...	> 1340	...	> 1730	> 1840
24-0	Parkhaus (Nach Bad Kreuth)	↓	735	734	> 1055	> 1233	> 1345	> 1729	> 1735	> 1845	> 1842	...
25-6	Raineralpe	↓	740	737	> 1100	> 1236	> 1350	> 1732	> 1740	> 1851	> 1846	...
16-7	Dorf Kreuth (Postagentur)	(an) ↓	741	742	> 1101	> 1247	> 1351	> 1737	> 1741	> 1853	> 1851	...
		(ab)	743	744	> 1103	> 1243	> 1353	> 1739	> 1743	> 1853	> 1853	...
28-9	Scharling	↓	752	749	> 1112	> 1248	> 1402	> 1744	> 1752	> 1902	> 1858	...
32-2	Weißach	↓	802	759	> 1122	> 1268	> 1412	> 1754	> 1802	> 1912	> 1908	...
33-0	Rottach	↓	806	815	> 1126	> 1304	> 1416	> 1800	> 1806	> 1916	> 1914	...
36-4	Tegernsee Bf. 212a, 1065 an	an	820	> 820	> 1140	> 1319	> 1430	> 1815	> 1820	> 1930	> 1929	...

b Verkehrt vom 1. Juni bis 15. September

Paß- und Zollabfertigung

c Verkehrt vom 1. Juli bis 31. August

Ohne gültigen Reisepaß kein Grenzübertritt!

1067

1065												
—	905	d	945	1235	1545	k	b	ab	Koohel Bf. 212	an	k	b
3-5	910	> 9 ⁵⁰	1240	1550	> 18 ³⁵	> 18 ³⁵	ab	Gasthaus Grauer Bär	ab	> 718	> 718	1008
9-2	928	> 10 ⁰²	1258	1608	> 18 ⁵⁰	> 18 ⁵⁰	an	Urfeld am Walchensee	(ab)	> 701	> 701	951
	930	an	1300	1610	> 19 ⁰⁰	> 19 ⁰⁰	ab		(an)	> 659	> 659	937
	942	...	1312	1622	> 19 ¹²	> 19 ¹²	an	Walchensee	(ab)	> 647	> 647	949
13-7	945	...	1315	1625	> 19 ¹⁵	> 19 ¹⁵	ab		(an)	> 645	933	...
17-9	957	...	1327	1637	> 19 ²⁷	> 19 ²⁷	ab	Oberrach Gasthaus Einsiedel	↑	> 630	920	...
23-6	1010	...	1340	1650	> 19 ⁴⁰	> 19 ⁴⁰	an	Wallgau	> 615	905	...
25-8	1015	...	1345	1655	> 19 ⁴⁵	> 19 ⁴⁵	an	Krönn	> 610	900	...
33-3	1035	...	1405	1715	> 20 ³⁰	> 20 ³⁰	an	Mittenwald Bf. 114 ab	ab	> 650	840	...

b Vom 16. Juni bis 18. September

d Vom 16. Juni bis 18. September täglich, sonst an SF

k Vom 15. Mai bis 15. Juni und ab 19. September

Fortsetzung nächste Seite!

1067, 1068, 1069

km	Hinfahrt	Rückfahrt
----	----------	-----------

Fortsetzung von 1067

—	...	550	1845	1233	s	ab Kochel Bf. 212, 1065, 1067 an	...	8 04	1445	2056	...
4·5	...	608	1923	1248	↓	Schlehdorf Postamt	7 46	1427	2037	...
7·0	...	618	1913	1255	↓	Großweil (Schusterbauer).....	...	7 36	1417	2027	...
11·5	...	630	1925	1307	↓	Schwaiganger	7 24	1405	2015	...
16·5	...	648	1943	1325	↓	Murnau (Gasthof Post).....	...	7 06	1347	1957	...
18·0	...	650	1945	1327	an	Murnau Bf. 212	7 04	1345	1953	...

s Verkehrt Juli und August

1068

Betriebsdauer bis 30. November

212													
—	630	930	1150	1300	1650	1800	ab Oberammergau Bf. an	910	1125	1440	1535	1915	2055
1·0	635	935	1155	1305	1655	1805	ab Oberammergau Markt.	905	1130	1435	1540	1911	2050
5·7	650	950	1210	1320	1710	1820	ab Ettal	850	1115	1420	1535	1857	2055
11·8	710	1010	1230	1340	1730	1840	an Oberau Bf. 212	820	1045	1350	1455	1830	2055
...	1345	...	1845	...	ab	1455	...	2055
15·8	1357	...	1857	...	ab Farchant 227	1455	...	2055
20·9	1415	...	1915	...	an Garm.-Partenkirchen	1455	...	1955

r Vom 15. Mai bis 15. September

1069

—	...	1000	13 05	1900	ab Starnberg, Postamt 212.....	an	9 06	...	14 33
2·9	...	1010	13 15	1910	ab Söcking.....		8 56	...	14 23
6·5	...	1019	13 24	1919	ab Perchting	8 47	...	14 14
9	...	1028	13 33	1928	ab Landstetten	8 38	...	14 05
11·9	...	1035	13 40	1935	ab Weg nach Rothenfeld	8 31	...	13 58
15	...	1043	13 48	1943	an Erling.....	8 23	...	13 50
17·6	ab	1144	...	1944	ab Weg nach Rothenfeld	8 17
19·5	625	1200	...	1956	ab Machtfling.....		...	624	...	8 11	...
23·6	632	1207	...	2003	ab Traubing.....		...	618	...	8 04	...
23·9	637	1213	...	2009	ab Wieding.....		...	612	...	7 58	...
27	646	1221	...	2017	ab Pöcking.....		...	604	...	7 50	...
32·2	700	1235	...	2031	an Starnberg Postamt 212.....	ab	550	...	7 35

b An SF vom 1. Juni bis 18. September bei gutem Wetter