

Standseil-, Luftseil- und Sesselbahnen

Funiculaires, Téléphériques, Télécabines et Télésièges — Funicolari, Funivia e Seggiovie

Abkürzungen — Abréviations — Abbreviazioni

- ☛ Standseilbahn — Funiculaire — Funicolare
- ☚ Luftseilbahn — Téléphérique ou Télécabine — Funivia
- ☚ Sesselbahn — Télésiège — Seggiovie

	Deutsch	Français	Italiano
Länge — Longueur — Lunghezza	L	L	L
Höhendifferenz — Dénivellation — Dislivello	Hd	Dn	Di
Fahrzeit — Durée du parcours — Durata del percorso	Fz	Dp	Dp
Bergfahrt — Montée — Salita	↑	↑	↑
Talfahrt — Descente — Discesa	↓	↓	↓
Hin- und Rückfahrt — Aller et retour — Andata e ritorno	↔	↔	↔

131 Archette-La Barillette (TAB) ☚, Nyon
 15 min. de 1500*, L 1208 m, Dn 293 m, Dp 14 min., ↑ Fr. 2.40, ↓ Fr. 2.40, ↗ Fr. 3.50
 Du 28 V-11 VI: les samedis et †
 Du 17 VI-30 IX: chaque jour, sauf vendredi matin
 Service suspendu en cas de mauvais temps * De la halte des Pralies-Télésiège (12)

135 Les Avants-Sonloup (LAS) ☛, Montreux
 L 532 m, Dn 184 m, Dp 5 min., ↑ Fr. 1.60, ↓ Fr. 1.60, ↗ Fr. 2.20
 Les Avants (23) dp: 7.15, 8.33, 8.53, 9.57, 11.20, 11.43, 12.46, 13.16, 13.38, 14.40, 15.20, 16.07, 16.58, 17.48, 18.52, 19.25, 20.32
 Sonloup dp: 7.04, 8.18, 8.41, 9.40, 11.03, 12.33, 13.02, 13.24, 14.28, 15.00, 15.43, 16.40, 17.35, 18.40, 19.08, 20.20
 Départs simultanés en cas d'affluence e Samedis et †

137 Château-d'Oex (23.416)-Pra-Perron-La Montagnette (La Braye)
 (TCPB/TPBM) ☚, 2 sections, Château-d'Oex
 2 min. de 1500, L 3150 m, Dn 700 m, Dp 20 min., ↑ Fr. 6.20, ↓ Fr. 3.20, ↗ Fr. 8.80
 Du 24 VI-21 VII et 28 VIII-24 IX: Courses à 9.30, 10.30, 11.30, 12.10, 13.30, 14.30, 15.30, 16.30, 17.30
 Du 22 VII-27 VIII: Courses à 9.00, 10.00, 11.00, 12.10, 13.30, 14.30, 15.30, 16.30, 17.30
 Station intermédiaire: Pra-Perron 1) Dernier départ de la station supérieure

139 Les Moulins (416)-Les Coullayes (TMC) ☚, Château-d'Oex
 1 min. de 1500, L 650 m, Dn 75 m, Dp 6 min., ↑ Fr. 1.—, ↓ Fr. —.60
 Circule en saison d'hiver seulement

139a Col-des-Mosses (416)-Pic-Chaussy (TMCh) ☚, 2 sect., Les Mosses
 2 min. de 1500, L 4000 m, Dn 860 m, Dp 25 min., ↑ Fr. 7.—, ↓ Fr. 7.—, ↗ Fr. 9.—
 Du 28 V-16 VI et le 19 IX: Fermeture (l'installation pourra fonctionner les † selon les conditions atmosphériques)
 Du 17 VI-18 IX: les †, sauf samedis de 9.00-12.00 et 13.30-16.30; les samedis et † de 9.00-16.30, Courses spéciales sur demande pour 20 personnes au moins
 Station intermédiaire: Lac Lioson

140 Vevey-Mont-Pèlerin (VCP) ☛, Vevey
 10 min. 1) de 1500, L 1591 m, Dn 400 m, ↑ Fr. 2.80, ↓ Fr. 2.80, ↗ Fr. 4.20

Vevey-Plan	dp	6 05	6 25	6 55	7 30	8 00	8 30	8 50	9 30	10 00	10 32	11 00	11 20	
Beau-Site	»	6 09	6 29	7 00	7 34	8 04	8 34	8 54	9 34	10 04	10 36	11 04	11 24	
Chardonne-Jongny	»	6 11	6 31	7 03	7 36	8 06	8 36	8 56	9 36	10 06	10 38	11 06	11 26	
Mont-Pèlerin	ar	6 15	6 35	7 07	7 40	8 10	8 40	9 00	9 40	10 10	10 42	11 10	11 30	
Vevey-Plan	dp	11 40	12 00	12 18	12 32	13 05	13 30	14 00	toutes les 20 min. jusqu'à				19 00	19 30
Beau-Site	»	11 44	12 04	12 22	12 36	13 09	13 34	14 04					19 04	19 34
Chardonne-Jongny	»	11 46	12 06	12 24	12 38	13 11	13 36	14 06					19 06	19 36
Mont-Pèlerin	ar	11 50	12 10	12 28	12 42	13 15	13 40	14 10					19 10	19 40
Vevey-Plan	dp	20 00	20 45	21 30	22 40	23 00	23 20	23 40	c 23 40	
Beau-Site	»	20 04	20 49	21 34	22 44	23 04	23 24	23 44	c 23 44	
Chardonne-Jongny	»	20 06	20 51	21 36	22 46	23 06	23 26	23 46	c 23 46	
Mont-Pèlerin	ar	20 10	20 55	21 40	22 50	23 10	23 30	23 50	c 23 50	
Mont-Pèlerin	dp	6 05	6 25	6 55	7 30	8 00	8 30	8 50	9 30	10 00	10 32	11 00	11 20	
Chardonne-Jongny	»	6 09	6 29	7 00	7 34	8 04	8 34	8 54	9 34	10 04	10 36	11 04	11 24	
Beau-Site	»	6 11	6 31	7 03	7 36	8 06	8 36	8 56	9 36	10 06	10 38	11 06	11 26	
Vevey-Plan	ar	6 15	6 35	7 07	7 40	8 10	8 40	9 00	9 40	10 10	10 42	11 10	11 30	
Mont-Pèlerin	dp	11 40	12 00	12 18	12 32	13 05	13 30	14 00	toutes les 20 min. jusqu'à				19 00	19 30
Chardonne-Jongny	»	11 44	12 04	12 22	12 36	13 09	13 34	14 04					19 04	19 34
Beau-Site	»	11 46	12 06	12 24	12 38	13 11	13 36	14 06					19 06	19 36
Vevey-Plan	ar	11 50	12 10	12 28	12 42	13 15	13 40	14 10					19 10	19 40
Mont-Pèlerin	dp	20 00	20 45	21 30	22 40	23 00	23 20	23 40	c 23 40	
Chardonne-Jongny	»	20 04	20 49	21 34	22 44	23 04	23 24	23 44	c 23 44	
Beau-Site	»	20 06	20 51	21 36	22 46	23 06	23 26	23 46	c 23 46	
Vevey-Plan	ar	20 10	20 55	21 40	22 50	23 10	23 30	23 50	c 23 50	

141 Territet-Mont-Fleuri (TMF) ☛, Territet
 L 430 m, Dn 210 m, Dp 8 min., ↑ Fr. 1.60, ↓ Fr. —.90, ↗ Fr. 2.20
 Territet (20) dp: 7.45, 9.20, 9.40, 10.00, 10.20, 10.40, 11.00, 11.20, 11.40, 12.00, 12.15, 12.35, 14.00, 14.20, 14.40, 15.00, 15.20, 15.40, 16.00, 16.20, 16.40, 17.00, 17.20, 17.40, 18.10, 18.40, 19.10, 20.00
 Mont-Fleuri dp: 8.00, 9.30, 9.50, 10.10, 10.30, 10.50, 11.10, 11.30, 11.50, 12.10, 12.25, 14.10, 14.30, 14.50, 15.10, 15.30, 15.50, 16.10, 16.30, 16.50, 17.10, 17.30, 17.50, 18.30, 19.00, 20.10
 Arrêts à: Collonge, Le Clos, Croisement, Cotterd-Le Flon et Sur Cotterd

142 Territet-Glion (TG=MGI) ♂, Montreux
 L 637 m, Dn 298 m, Dp 8 min., ↑ 2e cl. Fr. 2.20, ↓ 2e cl. Fr. 2.20, ↑ 2e cl. Fr. 2.20, ↓ 2e cl. Fr. 3.20
 ↑ 1re cl. Fr. 3.20, ↓ 1re cl. Fr. 3.20, ↑ 1re cl. Fr. 4.60
 Départs de Territet (20) et Glion (23a): 7.56, 8.10, 8.27, 9.54, 10.25, 10.37, 10.52, 11.10, 11.25, 11.49, 12.09, 13.34, 13.52, 14.09, 14.21, 14.40, 14.53, 15.09, 15.38, 15.53, 16.20, 16.32, 16.58, 17.10, 17.24, 17.36, 17.48, 18.17, 18.29, 18.44

143 Leysin (24c.143b.416.433)-Berneuse (TLB) ♂, Leysin
 10 min. de [☉], L 1920 m, Dn 717 m, Dp 10 min., ↑ Fr. 5.50, ↓ Fr. 3.-, ↓ Fr. 7.-
 Du 25 VI-30 IX: service ininterrompu de 8.00-12.00 et 13.30-17.00

143b Leysin (24c.143.416.433)-Solacrye (TLS) ♂, Leysin
 10 min. de [☉], L 1260 m, Dn 470 m, Dp 14 min., ↑ Fr. 3.50, ↓ Fr. 2.50, ↓ Fr. 4.50
 Du 2 VII-30 IX: service ininterrompu de 8.00-12.00 et 13.30-17.00

144 Les Diablerets (24a.451c.511.c)-Isenau (TDA) ♂, Les Diablerets
 6 min. de [☉], L 2388 m, Dn 575 m, Dp 16 min., ↑ Fr. 5.-, ↓ Fr. 5.-, ↓ Fr. 7.-
 Du 28 V-27 VIII: de 8.45-12.15 et 13.30-17.45
 Du 28 VIII-30 IX: les x de 9.30-10.15, 12.00-12.15, 13.30-14.30, 16.15-16.30 et 17.00 à 17.30; les t de 9.30-12.15 et 13.30-17.45.
 Courses spéciales sur demande pour 7 personnes payantes au minimum
 Modifications réservées selon les conditions atmosphériques.
 Renseignements tél. (025) 64287 / 21635

145 Bretaye (25a)-Chavannes (TBC) ♂, Gryon
 1 min. de [☉], L 1035 m, Dn 104 m, Dp 12 min., ↑ Fr. 1.50, ↓ Fr. 1.50, ↓ Fr. 2.20
 Du *17 VI-18 IX: de 8.45-12.00 et 13.00-17.30
 * En raison des travaux, la date d'ouverture ne peut pas être garantie.
 Se renseigner tél. (025) 325 19

145a Col-de-Bretaye (25a)-Chamossaire (TCBC) ♂, Gryon
 1 min. de [☉], L 1070 m, Dn 294 m, Dp 12 min., ↑ Fr. 1.80, ↓ Fr. 1.80, ↓ Fr. 2.80
 Du 17 VI-18 IX: de 8.45-12.00 et 13.00-17.30
 Tél. (025) 325 19

145b Lac-Noir-Chaux-Ronde (TLNC) ♂, Gryon
 10 min. de [☉]*, L 1020 m, Dn 268 m, Dp 9 min., ↑ Fr. 2.-, ↓ Fr. 2.-, ↓ Fr. 3.20
 Circule en saison d'hiver seulement * De la station de Bretaye (25a)

145c Lac-Noir-Petit-Chamossaire (TLNPC) ♂, Gryon
 15 min. de [☉]*, L 1115 m, Dn 322 m, Dp 10 min., ↑ Fr. 2.-, ↓ Fr. 2.-, ↓ Fr. 3.20
 Circule en saison d'hiver seulement. * De la station de Bretaye (25a)

146 Villars (25a.407a.451c)-Roc-d'Orsay (TVRO) ♂, Ollon
 10 min. de [☉], L 2400 m, Dn 730 m, Dp 12 min., ↑ Fr. 5.20, ↓ Fr. 4.-, ↓ Fr. 7.20
 Du 24 VI-15 VII et 1-30 IX: de 9.00-12.30 et 13.30-16.45
 Du 16 VII-31 VIII: de 9.00-12.30 et 13.30-17.15
 Modifications réservées selon les conditions atmosphériques

146a Barboleusaz (25a.412a)-Les Chaux (TBCh) ♂, Gryon
 5 min. de [☉], L 2600 m, Dn 570 m, Dp 16 min., ↑ Fr. 4.-, ↓ Fr. 2.80, ↓ Fr. 6.-
 Les 3, 4, 10, 11 VI, du 17-30 VI et 1-18 IX ainsi que les 23 et 24 IX: de 9.00-11.25 et 13.30-17.00. Du 1 VII-31 VIII: de 9.00-11.25 et 13.30-17.00
 ¶ Derniers départs 15 minutes avant l'heure fixée. Tél. (025) 5 97 33 ou 5 94 02

149 Doréaz-Champex-d'Alesse (TDCh) ♂, 2 sections, Sion
 17 Min. de [☉]*, L 1343 m, Dn 673 m, Dp 10 Min., ↑ Fr. 2.40, ↓ Fr. 2.40, ↓ Fr. 3.60
 Doréaz et Champex dp: 6.15, 7.30, 8.30, 10.00, 11.00, 11.45, 13.00, 14.15, 15.15, 16.45, 18.30, 19.15, 20.00, 9.21 00
 Le trafic est arrêté pour revision le premier jeudi non férié de chaque mois.
 Courses spéciales sur demande 24 h à l'avance. Tél. (026) 8 14 74
 Station intermédiaire: Alesse * De la gare de Vernayaz (20)
 9 Les vendredis, samedis, dimanches, veilles et jours de fêtes générales

150 Les Marécottes (26)-La Creusaz (TLC) ♂, Les Marécottes
 8 min. de [☉], L 1470 m, Dn 660 m, Dp 9 min., ↑ Fr. 6.-, ↓ Fr. 4.-, ↓ Fr. 8.-
 Les samedis et t du 28 V-11 VI et du 16-30 IX ainsi que les x du 12 VI-9 IX: courses à 8.15, 9.00, 10.00, 11.00, 12.00, 14.00, 15.00, 16.00, 17.00 et 17.45. En cas d'affluence, courses sans interruption.
 Les t du 18 VI-10 IX: de 8.15-12.00 et 13.30-18.00
 Pour courses spéciales: tél. (026) 8 13 77 / 8 16 55

151 Le Châtelard-Barberine (FCB) ♂, Le Châtelard
 2 min. de [☉], L 1310 m, Dn 700 m, ↑ Fr. 3.80, ↓ Fr. 3.80, ↓ Fr. 5.80
 Horaire valable du 24 VI-10 IX;
 Par suite de travaux, l'exploitation est suspendue. Des courses spéciales peuvent cependant être organisées pour 10 personnes au moins, moyennant entente 24 heures à l'avance. Tél. (026) 4 71 10

152 La Forclaz (470b)-Mont-de-l'Arpille (TFA) ♂, Martigny
 1 min. de [☉], L 1182 m, Dn 515 m, Dp 12 min., ↑ Fr. 5.60, ↓ Fr. 2.80, ↓ Fr. 8.40
 Chaque jour du 15 VI-15 IX ainsi que les 1, 4, 11 VI, 17, 24 IX: service ininterrompu de 9.00 à 17.30
 Courses spéciales en dehors de l'horaire fixé pour 10 personnes au moins. Renseignements: Tél. (026) 2 20 63 / 2 13 45 / 2 19 29

153 Les Creux-Savoieyres (TV) ♂, Verbier
 20 min. de [☉]*, L 2058 m, Dn 744 m, Dp 12 min., ↑ Fr. 5.60, ↓ Fr. 2.80, ↓ Fr. 8.40
 Du 10 VII-20 VIII: Courses à 8.00, 10.00, 11.00, 11.30, 14.00, 16.00, 17.00, 17.30
 * De Verbier-Mondzeu (459a)

153a Tortin-Col-de-Chassoure (TV) ♂, Verbier
 L 2280 m, Dn 697 m, Dp 12 min., ↑ Fr. 8.40, ↓ Fr. 5.60, ↓ Fr. 11.20
 Circule en saison d'hiver seulement

154 Verbier (459a)-Croix-des-Ruinettes (154a) (TV) ♂, Verbier
 10 min. de [☉]*, L 1640 m, Dn 664 m, Dp 11 min., ↑ Fr. 5.60, ↓ Fr. 2.80, ↓ Fr. 8.40

154a Croix-des-Ruinettes (154)-Les Attelas (154b) (TV) ♂, Verbier
 L 1090 m, Dn 532 m, Dp 5 min., ↑ Fr. 5.60, ↓ Fr. 2.80, ↓ Fr. 8.40

154b Les Attelas (154a)-Mont-Galé (TV) ♂, Verbier
 L 880 m, Dn 270 m, Dp 4 min., ↑ Fr. 5.60, ↓ Fr. 2.80, ↓ Fr. 8.40
 Du 15 VI-31 VIII: courses à 8.00, 9.00, 10.00, 11.00, 11.30, 14.00, 15.00, 16.00, 17.00, 17.30
 Du 1-17 IX: courses à 8.00, 10.00, 11.30, 14.00, 16.00, 17.00

* De Verbier-Mondzeu (459a)

147 Morgins (147a.484)—**Bec-du-Corbeau** (TMBC) 4, 2 sections, Morgins
1re section Morgins—Les Têtes
7 min de 8, L 820 m, Dn 311 m, Dp 10 min., ↑ Fr. 2.20, ↓ Fr. 2.20, ₣ Fr. 3.—
2e section Les Têtes—Bec-du-Corbeau
L 913 m, Dn 334 m, Dp 12 min. ↑ Fr. 2.30, ↓ Fr. 2.30, ₣ Fr. 3.20
Circule en saison d'hiver seulement

147a Morgins (147.484)—**La Foilleuse** (TMLF) 4, Morgins
1 min. de 8, L 1460 m, Dn 510 m, Dp 15 min., ↑ Fr. 3.—, ↓ Fr. 2.20, ₣ Fr. 4.—
Du 1 VI—15 IX: les 8 de 9.00—12.30 et de 13.30—17.30; les † service ininterrompu de
9.00—17.30

Courses spéciales en dehors des heures ci-dessus pour un minimum de 10 per-
sonnes. Ne fonctionne que si les conditions atmosphériques le permettent

148 Champéry—Planachaux (TChP) 6, Champéry
10 min. de 8, L 1660 m, Dn 705 m, Dp 7 min., ↑ Fr. 5.40, ↓ Fr. 4.—, ₣ Fr. 7.60
Téléphérique: Du 1 VI—18 IX (Révision technique réservée)
Départs de Champéry (24b) et Planachaux: †815, †830, 915, 930, 945, 1015, 1045,
1115, 1200, 1330, 1400, 1430, 1500, 1600, †1630, 1700, †1730, 1800
Courses spéciales sur demande; se renseigner tél. (025) 843 90/843 91
h Du 1 VII—31 VIII

148 Champéry (24b)—**Planachaux** (TChP) 6, 2 sections, Champéry
10 min. de 8, L 1810 m, Dn 705 m, Dp 10 min., ↑ Fr. 5.40, ↓ Fr. 4.—, ₣ Fr. 7.60
Télécabine: Du 1 VI—18 IX, service ininterrompu de 8.30—12.00 et 13.30—18.00.
Suivant les conditions, l'exploitation de la télécabine peut être suspendue et rem-
placée par le téléphérique. Station Intermédiaire: Culet

148a Les Crosets (486)—**Pointe-de-Mossette** (TCPM) 6, Val-d'Illiez
1 min. de 8, L 1850 m, Dn 577 m, Dp 10 min., ↑ Fr. 5.—, ↓ Fr. 3.60, ₣ Fr. 7.—
Les Crosets et Pointe-de-Mossette dp:
Du 28 V—25 VI et 17 IX—1 X: les † à 10.00, 11.00, 11.30, 13.00, 14.00, 15.00, 16.00,
17.00
Du 1 VII—10 IX chaque jour à 8.30, 9.00, 10.00, 11.00, 11.30, 13.00, 14.00, 15.00,
16.00, 17.00

Sur demande, courses spéciales pour sociétés et groupes en dehors des jours ou
des heures prévus

Modifications réservées selon les conditions atmosphériques et les besoins de
l'exploitation Renseignements tél. (025) 8 44 23/8 44 24

148b Léchereuse—Pauvre-Conche (TLP) 4, Champéry
L 1000 m, Dn 304 m, Dp 8½ min., ↑ Fr. 2.40, ↓ Fr. 1.20, ₣ Fr. 3.—
Circule en saison d'hiver seulement

148c Les Pas—Pas-de-Chavanette (TPPC) 4, Champéry
L 780 m, Dn 313 m, Dp 6 min., ↑ Fr. 2.40, ↓ Fr. 1.20, ₣ Fr. 3.—
Circule en saison d'hiver seulement

155 Champex (470g.475a)—**La Breya** (TChB) 4, Champex
10 min. de 8, L 1227 m, Dn 678 m, Dp 14 min., ↑ Fr. 5.60, ↓ Fr. 2.80, ₣ Fr. 8.40
Le 28 V: courses à 9.00, 10.00, 11.00, 12.00, 14.00, 15.00, 16.00 et 17.00
Du 1—30 VI et du 1—15 IX:
Les 8, courses à 9.00, 10.00, 11.00, 12.00, 14.00, 15.00, 16.00, 17.00, 18.00
Les † service ininterrompu de 8.00—18.00.
Du 1 VII—31 VIII: les 8, sauf le 15 VIII: service ininterrompu de 8.00—12.45 et 13.30
à 18.00; les † et le 15 VIII: service ininterrompu de 8.00—18.00. Les 16, 23 et
30 IX courses à 15.30 et 16.30. Les 17 et 24 IX courses à 9.00, 10.00, 11.00, 12.00,
14.00, 15.00, 16.00, 17.00. Courses spéciales pour 10 personnes au moins sur
demande 24 heures à l'avance
Renseignements: Tél. (026) 4 13 44 / 4 11 51

156 Grand-St-Bernard (470f)—**La Chenalette** (TGBC) 4, Vollèges (VS)
L 731 m, Dn 296 m, Dp 10 min., ↑ Fr. 7.—, ↓ Fr. 7.—, ₣ Fr. 10.—
Du 1—30 VI et 1—30 IX: service ininterrompu de 11.00—16.00. Du 1 VII—31 VIII:
service ininterrompu de 9.00—18.00
Renseignements: tél. (026) 4 91 67 / 8 82 86

156a Tunnel-du-Grand-St-Bernard—Col-de-Menouve (TGBM) 6, Vol-
lèges (VS)
2 min. de 8, L 2530 m, Dn 870 m, Dp 14 min., ↑ Fr. 7.—, ↓ Fr. 7.—, ₣ Fr. 10.—
Du 28—31 V: de 8.30—17.30
Du 1—30 VI: les samedis et † de 9.00—17.00
Du 1 VII—31 VIII: courses à 10.00, 11.00, 12.00, 13.00, 14.00, 15.00, 16.00
Courses spéciales pour 10 personnes payantes au minimum.
En cas de conditions météorologiques défavorables l'exploitation peut être sus-
pendue
Renseignements: tél. (026) 4 91 10 / 8 82 86 * De Bourg-St-Bernard (470f)

157 Bruson (459b)—**La Côt** (TBLC) 6, Bruson
5 min. de 8, L 1318 m, Dn 438 m, Dp 11 min., ↑ Fr. 3.40, ↓ Fr. 1.70, ₣ Fr. 5.10
Chaque jour courses spéciales pour 10 personnes. Avertir 24 heures à l'avance.
Tél. (026) 7 16 39

158 Riddes—Isérables (TRI) 6, Sion
8 min. de 8, L 1988 m, Dn 617 m, Dp 8 min., ↑ Fr. 2.40, ↓ Fr. 2.40, ₣ Fr. 3.60
Départs de Riddes (20.47f) et Isérables (467e): 5.25, 6.15, 6.40, 7.15, 8.50, 18.15, 9.00,
9.30, 10.15, 11.00, 11.30, 12.00, 12.30, 13.00, 13.35, 14.00, 14.30, 15.15, 16.00, 16.30,
17.00, 17.30, 18.00, 18.45, 19.20, 20.20. Le trafic est arrêté pour révision le
premier mardi non férié de chaque mois
Les courses spéciales doivent être commandées 24 heures à l'avance.
Tél. (027) 8 73 46/8 71 46

159 Haute-Nendaz (482d)—**Tracouet** (THNT) 6, Nendaz (VS)
2 min. de 8, L 2270 m, Dn 800 m, Dp 12 min., ↑ Fr. 6.—, ↓ Fr. 6.—, ₣ Fr. 9.—
Du 18 VI—17 IX: de 8.30—11.45 et 13.00—17.15

159a Veyonnaz (482v)–Thyon (TVT) ♂, Veyonnaz (VS)
1 min. de ☞, L 2650 m, Dn 800 m, Dp 14 min., ↑ Fr. 4.80, ↓ Fr. 3.60, № Fr. 6.00
Du 1 VII–31 VIII: de 9 00–12 00 et 13 30–16 30

159b Les Collons (482f)–La Trabanta (TCT) ♂, Sion
5 min. de ☞, L 1500 m, Dn 391 m, Dp 12 min., ↑ Fr. 3.–, ↓ Fr. 3.–, № Fr. 5.–
Circule en saison d'hiver seulement

159c Anzère (482)–Pas-de-Maimbré (TAPM) ♂, Anzère
1 min. de ☞, L 2200 m, Dn 860 m, Dp 15 min., ↑ Fr. 7.–, ↓ Fr. 7.–, № Fr. 10.–
Courses à 7 30, 18 00, 8 30, 19 30, 10 30, 11 00, 11 45, 13 30, 14 30, 15 00, 16 00,
17 00, 17 30

Exploitation suspendue pour entretien et contrôle le premier lundi de chaque mois.
Modifications réservées en cas d'intempéries ou de force majeure. Renseignements: Tél. (027) 9 14 14 / 9 14 22

1) Ne circule pas en cas de mauvais temps

159d Les Rousses (482)–Combe-de-Serin (TRCS) ♂, Anzère
1 min. de ☞, L 2174 m, Dn 484 m, Dp 25 min., ↑ Fr. 5.20, ↓ Fr. 5.20, № Fr. 8.40
Exploitation suspendue pendant l'été 1972

159e Plan-des-Conches (482)–Combe-de-Serin (TPCS) ♂, 2 sections, Anzère

45 min. de ☞, L 1067 m, Dn 231 m, Dp 15 min.

Prix: 1re section ↑ Fr. 3.–, ↓ Fr. 3.–, № Fr. 5.–

2e section ↑ Fr. 2.–, ↓ Fr. 2.–, № Fr. 3.–

Circule en saison d'hiver seulement

Station intermédiaire: Bâle

160 Chalais–Vercorin (CBV) ♂, Chalais
15 min. de ☞*, L 1820 m, Dn 782 m, Dp 6 min., ↑ Fr. 2.80, ↓ Fr. 2.80, № Fr. 4.20
Départs de Chalais (467b, 481d, k) et Vercorin (481k): X630, 7 00, 7 30, 8 00, 8 30, 9 20, 9 55, 10 30, 11 10, 12 00, 11 20, 13 00, 13 15, 14 00, 14 30, 15 20, 16 00, 16 55, 17 30, 17 55, 18 30, 19 00, 19 45, 20 30, 21 30

Service suspendu de 9 30–11 55 et 13 25–16 30 le premier mardi de chaque mois.
Station intermédiaire: Brie * De la halte de Noës-Chalais

1) Attend la course postale de Sierre (Chalais ar 12 26) 2) Attend la course postale de Sierre (Chalais ar 15 16) 3) Attend la course postale de Sierre (Chalais ar 17 31) 4) Attend la course postale de Sierre (Chalais ar 19 00)

160a Vercorin–Crêt-du-Midi (TVCM) ♂, 2 sections, Vercorin
1re sect.: 8 min. de ☞, L 1689 m, Dn 545 m, Dp 6 min., ↑ Fr. 5.–, ↓ Fr. 4.–, № Fr. 8.–
Exploitation suspendue jusqu'à nouvel avis
Station intermédiaire: Sigeroula

160b St-Luc (481a)–Tignousa (TLT) ♂, St-Luc
8 min. de ☞, L 1275 m, Dn 501 m, Dp 13 min., ↑ Fr. 4.–, ↓ Fr. 2.–, № Fr. 6.–
Du 28 V–30 VI et 1–30 IX: les samedis et † de 7 30–12 00 et 13 30–18 30; les X, sauf samedis de 7 30–9 00, 11 00–12 00, 13 30–14 30 et 17 00–18 30
Du 1 VII–31 VIII: de 7 30–12 00 et 13 30–18 30

160c Zinal (481)–Sorebois (TZS) ♂, Zinal
2 min. de ☞, L 2000 m, Dn 770 m, Dp 6 min., ↑ Fr. 6.–, ↓ Fr. 6.–, № Fr. 10.–
Du 4 VI–30 IX: toutes les 30 min., les X de 8 00–12 30 et 13 30–17 30; les † de 8 00 à 17 30. Courses spéciales en cas d'affluence. Tél. (027) 6 83 62

164 Gampel–Jeizinen (LGJ) ♂, Sion
25 Min. von ☞, L 1957 m, Hd 885 m, Fz 7 Min., ↑ Fr. 3.20, ↓ Fr. 3.20, № Fr. 4.80
Gampel (20) und Jeizinen ab: 5 45, 6 30, X7 40, X8 00, X8 30, X9 00, 10 00, 11 00, X11 30, X12 00, 13 00, 14 00, 15 00, 16 00, 17 00, 18 00, 19 15, 20 00, 22 00
Revision jeden zweiten Mittwoch des Monats, der kein Feiertag ist. Spezialkurse sind mindestens 24 Stunden im voraus zu bestellen. Tel. (028) 5 42 65 / 5 41 42

164a Raron–Eischoll (LRE) ♂, Eischoll
6 Min. von ☞, L 1778 m, Hd 600 m, Fz 8 Min., ↑ Fr. 2.20, ↓ Fr. 2.20, № Fr. 3.40
Ab Raron (20.165) und Eischoll: 4 00, X4 15, 5 20, 5 45, X6 20, 6 30, X7 00, X7 10, X7 30, 8 00, 8 30, 9 05, X9 50, X10 25, 10 55, 11 30, 12 10, 12 45, 13 25, 14 00, X14 20, 14 40, 15 10, 15 50, X16 20, 16 40, 17 10, 17 25, 17 45, 18 15, 18 50, 19 10, 19 30, 20 15, 20 40, 21 20, X22 20

Der Betrieb ist wegen Revision jeden ersten Dienstag des Monats von 7 00–12 00 und 13 40–18 00 eingestellt
Extrafahrten mit Zuschlag Tel. (028) 5 11 54

165 Raron–Unterbäch (LRU) ♂, Unterbäch (VS)
6 Min. von ☞, L 2160 m, Hd 588 m, Fz 8 Min., ↑ Fr. 2.40, ↓ Fr. 2.40, № Fr. 3.60
Raron (20.164a) ab: 6 40, X6 55, 7 25, X8 00, X8 20, 9 00, 9 50, 10 20, 10 50, 11 30, 12 10, 13 00, 13 25, 14 00, 14 40, 16 00, 16 35, 17 10, X17 25, 17 50, 18 20, X18 55, 19 05, X20 20, X21 20, X23 00

Unterbäch (VS) (166) ab: X5 45, 6 10, 6 40, X6 55, 7 25, X8 00, X8 20, 9 00, 9 50, 10 20, 10 50, 11 30, 12 10, 13 00, 13 20, 13 00, 13 25, 14 00, 14 40, 16 00, 16 35, 17 10, X17 25, 18 20, X18 55, 19 05, 20 20, 21 20, X22 25

Revision jeden zweiten Donnerstag des Monats (der kein Feiertag ist). Der Betrieb wird an diesen Tagen von 9 20–12 10 und von 13 40–18 00 eingestellt.
§ wird nur ausgeführt, wenn Anmeldungen bis 19 00 vorliegen. Tel. (028) 5 11 86.

9 regelmäßig nur vom 1. VII.–3. IX.; übrige Zeit § wartet keine Anschlüsse ab
Minimalkurs Fr. 14.40 für Extrafahrten

166 Unterbäch (165)–Brand (SUB) ♂, Unterbäch (VS)
2 Min. von ☞, L 1167 m, Hd 376 m, Fz 12 Min., ↑ Fr. 2.50, ↓ Fr. 2.50, № Fr. 3.–
Vom 1.–30. VI. und 1.–30. IX.: 7 40, 9 20, 10 25, 11 45, 13 45, 14 20, 15 00, X15 35, X16 10, 16 50, X18 20. Vom 1. VII.–31. VIII.: X5 00, X6 40, X7 40, 8 40, 9 30, 10 30, 11 00, 11 30, 13 30, 14 00–15 00, 15 30–16 00, 16 30–17 00, 17 30–18 30, 19 00, X19 30
§ wird nur ausgeführt, wenn Anmeldungen bis 19 00 vorliegen. Tel. (028) 5 11 86
h am 1. und 4. VI.; täglich vom 7.–30. VI. und 1.–30. IX. z vom 14. VI.–15. VIII.
k an †; ferner an X bei mindestens 5 vollzahlenden Reisenden

166a Visperterminen (488c)–Giw (SVG) ♂, Visperterminen
5 Min. von ☞, L 1616 m, Hd 582 m, Fz 18 Min., ↑ Fr. 3.30, ↓ Fr. 3.30, № Fr. 5.50
Am 28. V., 1., 3., 4., 10., 11. VI. und vom 17. VI.–30. IX.:
7 20–8 10, 9 30–11 40, 13 15–15 20, 16 40–16 50, X17 30, X18 15
Y verkehrt nicht vom 25.–30. IX.

167 Zermatt–Schwarzsee (VS) (LZS) ♂, 2 Sektionen, Zermatt
1. Sektion Zermatt (28.a.167a.168)–Furi
15 Min. von ☞, L 1720 m, Hd 228 m, Fz 6 Min., ↑ Fr. 4.–, ↓ Fr. 2.50, № Fr. 5.–
Vom 28. V.–17. VI. und 17.–30. IX.: Verkehr nach Schwarzsee via Furgg (siehe Fellder 167a. b). Vom 18. VI.–16. IX.: Gleichzeitige Abfahrten alle 20 Minuten von 7 00 bis 17 40, X18 00

160d Grimentz (481b)—Bendolla, (TGB) ♂, Grimentz
5 min. de ☉, L 1350 m, Dn 538 m, Dp 12 min., ↑ Fr. 4.—, ↓ Fr. 3.—, ♯Fr. 6.—
Du 17–30 VI et 1–30 IX: les samedis et † de 8 00–12 00 et 13 30–17 30
Du 1 VII–31 VIII: chaque jour de 8 00–12 00 et 13 30–17 30.
Pour groupes, courses spéciales sur demande. Tél. (027) 6 83 45

161 Montana (27)—Grand-Signal (TMGS) ♂, Montana
10 min. de ☉, L 540 m, Dn 212 m, Dp 3 min., ↑ Fr. 1.80, ↓ Fr. 1.25, ♯Fr. 2.50
Du 10 VI–24 IX: service continu de 9 00–12 45 et 13 45–18 00

161a Zaumiau—Cabane-des-Violettes (161b) (TZCV) ♂, 2 sections, Montana
10 min. de ☉, L 2545 m, Dn 720 m, Dp 15 min., ↑ Fr. 6.—, ↓ Fr. 6.—, ♯Fr. 9.—
Du 10 VI–30 IX: de 8 15–12 30 et 13 45–17 00, †) 17 45. †) Descente seulement
Station intermédiaire: Les Marolires

161b Cabane-des-Violettes (161a)—Plaine-Morte (TVPM) ♂, Montana
1 min. de ☉, L 3200 m, Dn 710 m, Dp 10 min., ↑ Fr. 9.—, ↓ Fr. 9.—, ♯Fr. 14.—
Du 10 VI–30 IX, départs simultanés toutes les 30 min. de 8 30–12 00 et 13 30–17 30
Modifications réservées en cas d'intempéries ou de force majeure

161c Montana (27)—Cry-d'Er (TMCE) ♂, Montana
10 min. de ☉, L 2500 m, Dn 724 m, Dp 12 min., ↑ Fr. 6.—, ↓ Fr. 4.—, ♯Fr. 8.—
Du 10 VI–24 IX: service continu de 9 00–12 30 et 13 45–17 30

162 Crans-Bellalui (TCC/TCB) ♂, 3 sections, Crans-s.-Sierre
2 min. de ☉, L 4480 m, Dn 1022 m, Dp 25 min., ↑ Fr. 8.—, ↓ Fr. 8.—, ♯Fr. 14.—
1re/2e section: Crans (162a. 471a. 481f. i. 482a)—Cry-d'Er (station intermédiaire: Merbé)
Du 15 VII–17 IX: service continu, montée de 9 15–12 30 et 13 45–17 00; descente de 9 30–12 30 et 13 45–17 40
3e section: Cry d'Er-Bellalui:
Du 15 VII–17 IX: courses toutes les 10 min., montée de 9 30–12 50 et 14 00–17 20;
descente de 9 30–12 20 et 14 00–17 30 †) les † dès 8 30

162a Crans (162. 471a. 481f. i. 482a)—Chetseron (TCCh) ♂, Crans-sur-Sierre
1 min. de ☉, L 2050 m, Dn 600 m, Dp 13 min., ↑ Fr. 4.—, ↓ Fr. 4.—, ♯Fr. 7.—
Exploitation suspendue

162b L'Aminon—Petit-Mont-Bonvin (TAPB) ♂, Montana
30 min. de ☉*, L 2410 m, Dn 864 m, Dp 11 min., ↑ Fr. 7.—, ↓ Fr. 7.—, ♯Fr. 10.—
Du 8 VII–10 IX: de 8 30–12 30 et 13 45–17 30. Modifications réservées en cas d'intempéries ou de force majeure
* De Montana-Vermala (27)

163 Turtmann-Oberems (LTUO) ♂, Sion
15 Min. von ☉, L 1947 m, Hd 695 m, Fz 10 Min., ↑ Fr. 2.40, ↓ Fr. 2.40, ♯Fr. 3.60
Ab Turtmann (20) und Oberems (474): 4,40, 5,55, 6,30, 7,60, 8,15, 9,00, 9,40, 11,30, 12,35, 14,00, 15,00, 15,50, 16,45, 17,45, 18,30, 19,20, 20,35, 21,30, 22,50.
Betrieb am ersten Mittwoch des Monats eingestellt. Extrafahrten sind mindestens 24 Std. im voraus zu bestellen. Tel. (028) 5 45 50/5 45 51
Zwischenstation: Unterems

2. Sektion Furi-Schwarzsee (VS)
L 2175 m, Hd 720 m, Fz 7 Min., ↑ Fr. 6.—, ↓ Fr. 5.—, ♯Fr. 9.—
Vom 28. V.–17. VI. und 17.–30. IX.: Verkehr nach Schwarzsee via Furgg (siehe Felder 167a.b). Vom 18. VI.–16. IX.: Gleichzeitige Abfahrten alle 20 Minuten von 7 10 bis 17 50. Weitere Fahrten je nach Andrang möglich. Für genaue Einhaltung des Fahrplanes wird keine Gewähr übernommen.
†) kein Anschluss nach Schwarzsee

167a Zermatt-Trockener Steg (LZT) ♂, 3 Sektionen, Zermatt
1. Sektion Zermatt (28.a.167.168)-Furi
15 Min. von ☉, L 1720 m, Hd 228 m, Fz 6 Min., ↑ Fr. 4.—, ↓ Fr. 2.50, ♯Fr. 5.—
Vom 28. V.–17. VI. und 17.–30. IX.: Gleichzeitige Abfahrten alle 20 Minuten von 8 00–16 00, †16 20, †16 40, †17 00. Vom 18. VI.–16. IX.: Gleichzeitige Abfahrten alle 20 Minuten von 7 00–17 20, †17 40, †18 00

2. Sektion Furi-Furgg (167 b)
L 2081 m, Hd 549 m, Fz 7 Min., ↑ Fr. 5.50, ↓ Fr. 4.—, ♯Fr. 7.—
Vom 28. V.–17. VI. und 17.–30. IX.: Gleichzeitige Abfahrten alle 20 Minuten von 8 10–16 10, †16 30. Vom 18. VI.–16. IX.: Gleichzeitige Abfahrten alle 20 Minuten von 7 10–17 30, †17 50

3. Sektion Furgg-Trockener Steg
L 2040 m, Hd 525 m, Fz 7 Min., ↑ Fr. 5.—, ↓ Fr. 4.—, ♯Fr. 7.—
Vom 28. V.–17. VI. und 17.–30. IX.: Gleichzeitige Abfahrten alle 20 Minuten von 8 20–16 20. Vom 18. VI.–16. IX.: Gleichzeitige Abfahrten alle 20 Minuten von 7 20 bis 17 40

Weitere Fahrten je nach Andrang möglich. Für genaue Einhaltung des Fahrplanes wird keine Gewähr übernommen
†) kein Anschluss nach Trockener Steg ‡) kein Anschluss nach Furgg

167b Furgg (167a)—Schwarzsee (VS) (LFS) ♂, Zermatt
L 410 m, Hd 151 m, Fz 3 Min., ↑ Fr. 3.—, ↓ Fr. 3.—, ♯Fr. 4.—
Vom 28. V.–17. VI. und 17.–30. IX. Von Furgg nach Schwarzsee. Abfahrten alle 20 Minuten von 8 20–16 40. Von Schwarzsee nach Furgg: Abfahrten alle 20 Minuten von 8 25–16 25. Vom 18. VI.–16. IX. Von Furgg nach Schwarzsee: Abfahrten alle 20 Minuten von 7 20–17 40. Von Schwarzsee nach Furgg: Abfahrten alle 20 Minuten von 7 25–17 45.

Weitere Fahrten je nach Andrang möglich. Für genaue Einhaltung des Fahrplanes wird keine Gewähr übernommen

168 Zermatt (28.a.167.a)—Sunnegga (168a.b) (SZS) ♂, Zermatt
10 Min. von ☉, L 1590 m, Hd 690 m, Fz 10½ Min., ↑ Fr. 4.—, ↓ Fr. 3.—, ♯Fr. 6.—
Vom 1.–30. VI. und 1.–15. IX.: von 8 00–11 50 und 13 30–17 20. Vom 1. VII. bis 31. VIII.: von 8 00–11 50 und 13 15–18 00. Vom 16.–30. IX.: von 8 00–11 50 und 13 30–16 50.
†) Letzte Bergfahrt um 17 50; letzte Bergfahrt mit Anschluss nach Blauherd um 17 15

168a Findeln-Sunnegga (168.b) (SFS) ♂, Zermatt
30 Min. von ☉*, L 858 m, Hd 250 m, Fz 8 Min., ↑ Fr. 3.—, ↓ Fr. 2.—, ♯Fr. 4.—
Betrieb im Sommer eingestellt * von Station Riffelalp

168b Sunnegga-Unterrothorn (LSU) ♂, 2 Sektionen, Zermatt

1. Sektion Sunnegga (168.a)-Blauherd (168c)
1 Min. von ☼, L 1233 m, Hd 286 m, Fz 7 Min., ↑ Fr. 4., ↓ Fr. 3., ♯ Fr. 6.-
Ununterbrochener Betrieb:

Vom 1.-30. VI. und 1.-15. IX.: von 815-1215 und 1330-1700
Vom 1. VII.-31. VIII.: von 815-1215 und 1330-1730
Vom 16.-30. IX.: von 815-1215 und 1330-1630

2. Sektion Blauherd (168c)-Unterrothorn

L 1101 m, Hd 516 m, Fz 5 min., ↑ Fr. 4., ↓ Fr. 3., ♯ Fr. 6.-
Fahrten alle 30 Minuten
Vom 1. VI.-15. IX.: von 830-1200 und 1330-1630
Vom 16.-30. IX.: von 830-1200 und 1330-1600

168c Gant-Blauherd (168b) (LGB) ♂, Zermatt

L 979 m, Hd 354 m, Fz 6 Min., ↑ Fr. 4., ↓ Fr. 3., ♯ Fr. 6.-
Betrieb im Sommer eingestellt

168d Gornergrat-Stockhorn (LGS) ♂, 2 Sektionen, Brig

1 Min. von ☼, 1. Sektion L 1588 m, Hd 166 m, ↑ Fr. 4., ↓ Fr. 3., ♯ Fr. 6.-
2. Sektion L 1595 m, Hd 134 m, ↑ Fr. 4.50, ↓ Fr. 3.50, ♯ Fr. 6.50
Preise für beide Sektionen ↑ Fr. 7.-, ↓ Fr. 5.-, ♯ Fr. 10.-

Gornergrat	ab	97 15	97 35	98 35	h8 50	9 10	9 30	9 54	10 25	10 50	11 10	11 34
Hohfälli ab	97 21	97 45	98 45	h8 56	9 20	9 40	10 04	10 39	11 00	11 20	11 44
Stockhorn	an	an	97 51	98 51	an	9 26	9 46	10 10	10 45	11 06	11 26	11 50
Gornergrat	ab	11 54	12 30	12 54	13 40	14 00	14 54	15 14	15 34	15 54	16 40	17 00
Hohfälli ab	12 04	12 40	13 04	13 50	14 10	15 04	15 24	15 44	16 04	16 50	17 10
Stockhorn	an	12 10	12 46	13 10	13 56	14 16	15 10	15 30	15 50	16 10	16 56	17 16
Stockhorn	ab			9 10	9 30	9 50	10 20	10 50	11 10	11 30	11 54	12 14
Hohfälli ab	97 25	97 45	9 00	9 20	9 40	10 10	10 35	11 00	11 20	11 44	12 04
Gornergrat 28a	an	97 31	97 51	9 06	9 26	9 46	10 16	10 41	11 06	11 26	11 50	12 16
Stockhorn	ab	12 54	13 20	14 00	14 50	15 14	15 34	15 54	16 14		17 00	17 40
Hohfälli ab	13 04	13 50	14 10	15 04	15 24	15 44	16 00	16 24	16 50	17 10	17 54
Gornergrat 28a	an	13 10	13 56	14 16	15 10	15 30	15 50	an	16 30	16 56	17 16	18 00

g vom 25. VI.-12. IX. h vom 28. V.-24. VI. und 13.-30. IX.

169 Saas Fee-Längfluh (LSFL) ♂, 2 Sektionen, Saas Fee

1. Sektion Saas Fee (488c)-Spielboden
1 Min. von ☼, L 2450 m, Hd 650 m, Fz 18 Min., ↑ Fr. 8.60, ↓ Fr. 5.80, ♯ Fr. 10.60

Vom 28. V.-4. VI.: ununterbrochener Betrieb an Samstagen und f von 815-1200 und 1330-1630; an X ohne Samslage, Saas Fee ab 800, 1145, 1330, und 1630
Längfluh ab 1140, 1325 und 1625

Vom 5.-30. VI. und 1-30. IX.: ununterbrochener Betrieb von 805-1200 und 1330 bis 1700

Vom 1. VII.-31. VIII.: ununterbrochener Betrieb von 800-1730

2. Sektion Spielboden-Längfluh

L 950 m, Hd 420 m, Fz 5 Min., ↑ Fr. 4.20, ↓ Fr. 3.20, ♯ Fr. 6.20
Anschluss an die erste Sektion. Letzte Talfahrt ab Längfluh jeweils 10 Min. vor der letzten Abfahrt ab Spielboden
Bei Voranmeldungen werden für Gruppen (mind. 16 Personen) Extrafahrten durchgeführt. Auskunft: Tel (028) 48204/48717

171 Blatten-Belalp (LBB) ♂, Naters

1 Min. von ☼, L 1780 m, Hd 766 m, Fz 8 Min., ↑ Fr. 2.80, ↓ Fr. 2.80, ♯ Fr. 4.20
Vom 28. V.-14. IX. Blatten (458a) und Belalp ab: 9630, 700, 720, 800, *830, 900, 930, 1015, 1040, *1115, 1145, 1210, 1240, 1300, 1330, 1415, *1440, 1500, 1530, 1600, 1630, 1700, 1730, 1800, 1830, *1900, 1930, 2000, *2020
Betriebsanstellung am 6. VI., 4. VII., 8. VIII. und 5. IX. von 800-1100 und 1430 bis 1700. Extrafahrten bei Voranmeldung Tel. (028) 32068/31191
g vom 15. VI.-15. IX. * Halt im Erich

172 Mörel-Greich-Greicheralp (Riederalp) (LMG) ♂, Mörel

1 Min. von ☼, L 2810 m, Hd 1143 m, Fz 12 Min., ↑ Fr. 3.80, ↓ Fr. 3.80, ♯ Fr. 5.80
Luftseilbahn: Mörel (29) und Greicheralp (Riederalp) ab: 630, 658, 720, 755, 830, 905, 945, 1015, 1038, 1100, 1125, 1200, 1255, 1330, 1352, 1415, 1435, 1500, 1530, 1600, 1620, 1650, 1715, 1800, 1830, 1905, 1955, 2040

Voranmeldung von Gesellschaften und Schulen durch die Abgangsstationen schriftlich oder an Tel. (028) 53186

Extrafahrten nur bei vorheriger Anmeldung bis 1900. Tel. (028) 53186

Kontrolltag jeden 1. Mittwoch des Monats. Betrieb teilweise eingestellt
Zwischenstation: Greich-Goppisberg (Halt auf Verlangen)

172 Mörel-Greicheralp (Riederalp) (LMG) ♂, Mörel

1 Min. von ☼, L 2825 m, Hd 1143 m, Fz 15 Min., ↑ Fr. 3.80, ↓ Fr. 3.80, ♯ Fr. 5.80
Gondelbahn: Verkehrt ohne festen Fahrplan. Bei Andrang durchgehender Betrieb

Voranmeldung von Gesellschaften und Schulen durch die Abgangsstationen schriftlich oder an Tel. (028) 53186

Kontrolltag jeden 1. Donnerstag des Monats. Betrieb teilweise eingestellt

172a Mörel-Ried bei Mörel (LMR) ♂, Mörel

3 Min. von ☼, L 1026 m, Hd 421 m, Fz 5 Min., ↑ Fr. 2.20, ↓ Fr. 2.20, ♯ Fr. 3.40
Mörel (29) und Ried bei Mörel (172b) ab: 545, 605, 630, 705, 745, 815, 840, 905, 945, 1015, 1040, 1130, 1200, 1300, 1345, 1400, 1415, 1440, 1505, 1530, 1610, 1640, 1705, 1730, 1800, 1830, 1910, 1940, 2000, 2145

172b Ried bei Mörel-Riederalp (LMG) ♂, Mörel

L 2029 m, Hd 734 m, Fz 10 Min., ↑ Fr. 2.20, ↓ Fr. 2.20, ♯ Fr. 3.40
Ried bei Mörel (172a) und Riederalp ab: 615, 650, 720, 800, 825, 915, 1000, 1025, 1050, 1140, 1210, 1245, 1310, 1350, 1425, 1450, 1540, 1555, 1625, 1715, 1745, 1815, 1845, 1920, 1950, 2155

Voranmeldung von Gesellschaften und Schulen durch die Abgangsstationen schriftlich oder an Tel. (028) 53189/53186

Extrafahrten nur bei vorheriger Anmeldung bis 1900. Tel. (028) 53189

Kontrolltag jeden 1. Montag des Monats. Betrieb teilweise eingestellt
f verkehrt nur bei Voranmeldung bis 1900. Tel. (028) 53189

173 Greicheralp (172)-Blausee (SGB) ♂, Riederalp

5 Min. von ☼, L 1256 m, Hd 327 m, Fz 15 Min., ↑ Fr. 3.50, ↓ Fr. 2.50, ♯ Fr. 5.-
Vom 10. VI.-30. IX.: von 800-1200 und 1300-1700. Bei Bedarf durchgehender Betrieb. Bei schlechter Witterung kann der Betrieb eingestellt werden

169a Saas Fee (458c)–Plattjen (LSFP) ♂, Saas Fee
10 Min. von ☞, L 2005 m, Hd 767 m, Fz 12 Min., ↑ Fr. 8.60, ↓ Fr. 5.80, ⚡ Fr. 10.60
Ununterbrochener Betrieb
Vom 12.–30. VI. und 1.–30. IX.: von 805–1200 und 1330–1700
Vom 1. VII.–31. VIII.: von 800–1730

169b Saas Fee (458c)–Felskinn (LSFF) ♂, Saas Fee
15 Min. von ☞, L 3652 m, Hd 1156 m, Fz 9 Min., ↑ Fr. 12.60, ↓ Fr. 8.60, ⚡ Fr. 16.80
Vom 28. V.–11. VI.: ununterbrochener Betrieb an Samstagen und † von 815–1200
und 1330–1630; an X ohne Samstage, Saas Fee ab 800, 1145, 1330 und 1630
Felskinn ab 1145, 1330 und 1630

Vom 12.–30. VI. und 1.–30. IX.: ununterbrochener Betrieb von 805–1200 und 1330
bis 1700

Vom 1. VII.–31. VIII.: ununterbrochener Betrieb von 800–1730

Bei Voranmeldungen werden für Gruppen (mind. 16 Personen) Extrafahrten
durchgeführt. Auskunft Tel. (028) 48204/48717

169c Saas Fee (458c)–Hannig (LSFH) ♂, Saas Fee
5 Min. von ☞, L 1120 m, Hd 518 m, Fz 6 Min., ↑ Fr. 5.50, ↓ Fr. 4.50, ⚡ Fr. 7.50
Vom 28. V.–30. VI. und 1.–30. IX.: von 815–1200 und 1330–1700
Vom 1. VII.–10. IX.: von 800–1730. Auskunft Tel. (028) 48615

169d Saas Almagell (478h)–Furgstalden (SSAF) ♂, Saas Almagell
2 Min. von ☞, L 557 m, Hd 220 m, Fz 6½ Min., ↑ Fr. 2.50, ↓ Fr. 1.30, ⚡ Fr. 3.20
Vom 28. V.–10. VI. und 1.–30. IX.: von 700–720, 900–920, 1600–1620 und 1800
bis 1820
Vom 11. VI.–10. IX.: von 800–1200 und 1300–1800

170 Grächen (478e)–Hannigalp (LGH) ♂, Grächen
3 Min. von ☞, L 2340 m, Hd 505 m, Fz 15 Min., ↑ Fr. 4.–, ↓ Fr. 2.50, ⚡ Fr. 5.50
Von der Betriebseröffnung ca. 28. V.–30. VI. und ab 1. IX. bis Betriebsschluss ca.
2. X.: von 830–1200 und *1330–1730. Vom 1. VII.–31. VIII.: von 800–1200 und
*1330–1800 * an † ab 1300
Extrafahrten nach Vereinbarung Tel. (028) 40258

170b Stalden–Staldenried–Gspen (LSG) ♂, 2 Sekt., Staldenried (VS)
1 Min. von ☞, L 2850 m, Hd 1080 m, Fz 14 Min., ↑ Fr. 3.80, ↓ Fr. 3.80, ⚡ Fr. 5.80
Stalden (28.458c.483b.488e) und Staldenried ab: 4 10, 5 25, 6 10, 6 30, 6 50, 7 30, 8 30,
9 05, 9 35, 10 10, 11 10, 11 40, 12 10, 12 45, 13 25, 14 30, 15 30, 16 10, 17 05, 17 30,
18 20, 18 50, 19 15, 19 45, 20 10, 20 40, 21 25, 21 50

Staldenried und Gspen ab: 4 00, 5 45, 6 20, 6 40, 7 15, 8 15, 8 50, 9 15, 9 50, 10 25,
10 55, 11 25, 11 55, 13 00, 13 40, 14 45, 15 15, 15 55, 16 25, 16 50, 17 45, 18 35, 19 05,
19 30, 19 55, 20 25, 21 10, h2140

Bei heftigem Wind wird der Betrieb eingestellt. Jeder 1. Mittwoch des Monats Kontrolltag
für die 1. Sektion, jeder 2. Mittwoch Kontrolltag für die 2. Sektion; an
diesen Kontrolltagen ohne Gewähr für die Einhaltung des Fahrplanes von 800–1200
Extrafahrten werden nur ausgeführt, sofern es der Betrieb zulässt. Voranmeldung
bis um 21 00

g an Sonn- und Feiertagen im Juli und August h an X; ferner täglich im Juli und August

174 Ried bei Brig–Rosswald (LRR) ♂, Brig
1 Min. von ☞, L 1540 m, Hd 782 m, Fz 12 Min., ↑ Fr. 2.80, ↓ Fr. 2.80, ⚡ Fr. 4.20
Ried (458) und Rosswald ab: 9630, 9700, 745, 815, 835, 900, 930, 950, 1015,
1045, 1100, 1230, 1245, 1330, 1400, 1430, 1500, 1600, 1630, 1700, 1715, 1730,
1800, 1830, h1930

Am 1. Montag des Monats ist der Betrieb von 900–1230 und 1400–1700 eingestellt
(Kontrolle).

Extrafahrten für mindestens 4 Personen

g vom 20. VI.–30. IX. und nur auf Verlangen. Anmeldungen am Vorabend bis 17 00

h vom 20. VI.–30. IX. und nur bei Voranmeldung bis 18 00. Tel. (028) 32004/31685

175 Betten–Bettmeralp (LBBD/LB) ♂, 2 Sektionen, Betten
2 Min. von ☞, L 2610 m, Hd 1120 m, Fz 10 Min., ↑ Fr. 3.80, ↓ Fr. 3.80, ⚡ Fr. 5.80
1. Sektion Betten FO (29) ab: 635, 712, 730, 750, 820, 902, 930, 950, 1020,
1050, 1120, 1146, 1210, 1230, 1255, 1325, 1408, 1452, 1517, 1540, 1612, 1635,
1712, 1745, 1828, 1855, 1912, 1940, 1955, 20 20, 21 00

Betten Dorf ab: 625, 652, 720 737, 810, 840, 920, 937, 10 10, 21038, 11 10,
11 35, 1202 1218, 1240, 13 10, 1345 1440, 1508, 1530, 1600, 1625, 1652, 17 35,
18 10, 1845, 1905, 1930, 1950, 20 10, 2050

2. Sektion Betten Dorf und Bettmeralp (175a) ab: 615, 645, 720, 745, 800, 830,
912, 925, 940, 1000, 1030, 1100, 1128, 1145, 1210, 1230, 1302, 1335, 21350,
14 20, 14 30, 15 00, 15 20, 15 30, 15 50, 1625, 1645, 1700, 1725, 1755, 1837, 1845,
19 05, 19 20, 19 50, 20 00, 20 40, 21 10

§ kein Anschluss zur Talstation Betten ¶ kein Anschluss an Zug 37 nach Brig ¶ kein Anschluss an Zug 56 nach Andermatt

Extrafahrten Fr. 10.– pro Sektion und Billet. Tel. (028) 5 32 81/5 31 71

In Stosszeiten keine Gewähr für die Einhaltung des Fahrplanes

Kontrolltag jeden ersten Werktag des Monats. Betrieb teilweise eingestellt

175a Bettmeralp (175)–Schönboden (SBS) ♂, Betten
10 Min. von ☞, L 1722 m, Hd 333 m, Fz 16 Min., ↑ Fr. 3.50, ↓ Fr. 2.50, ⚡ Fr. 5.–
Vom 15. VI.–30. IX.: von 800–1200 und 1300–1700
An † sowie bei Bedarf durchgehender Betrieb. Tel. (028) 5 35 59

176 Gamsen–Mund (LGM) ♂, Mund
3 Min. von ☞, L 1350 m, Hd 530 m, Fz 5 Min., ↑ Fr. 2.20, ↓ Fr. 2.20, ⚡ Fr. 3.40
Gamsen (28.458b.d) und Mund ab: 340, 4 00, 4 30, 5 00, 5 25, 6 05, 6 35, 7 10, 7 40, 8 05,
8 35, 9 05, 9 35, 10 00, 10 30, 10 45, 11 15, 11 40, 12 05, 12 25, 12 50, 13 10, 13 25,
14 00, 14 30, 15 00, 15 30, 16 10, 16 40, 17 05, 17 25, 17 55, 18 20, 18 50, 19 15, 19 40,
20 05, 21 00, 21 25, 22 20

Jeden ersten Dienstag des Monats ist der Betrieb von 800–1200 und 1400–1800
eingestellt. Weitere Fahrten für mindestens 8 vollzahlende Personen
an X ohne kant. Feiertage

177 Fiesch (29.464.a)–Eggishorn (FE) ♂, 2 Sektionen, Brig
1. Sektion Fiesch–Kühboden
5 Min. von ☞, L 2945 m, Hd 1151 m, Fz 8 Min., ↑ Fr. 8.–, ↓ Fr. 6.–, ⚡ Fr. 11.–
Fahrten alle 30 Min. von 7 30–11 30 und 12 30–18 00; vom 25. VI.–3. IX. auch 18 30
2. Sektion Kühboden–Eggishorn
L 1850 m, Hd 656 m, Fz 5 Min., ↑ Fr. 8.–, ↓ Fr. 6.–, ⚡ Fr. 11.–. Beide Sektionen ⚡ Fr. 19.–
Fahrten alle 30 Minuten von 7 45–11 45 und 12 45–17 15
Bei Andrang durchgeh. Betrieb. Extrafahrten nach Vereinbarung, Tel. (028) 81345
Bei schlechter Witterung eingeschränkter Betrieb

178 Kippel (466d)–**Halspiel** (SKH) ♂, Kippel
 2 Min. von ☉, L 1020 m, Hd 484 m, Fz 8 Min., ↑ Fr. 3.50, ↓ Fr. 2.–, † Fr. 5.–
 vom 28. V.–24. VI.: von 7 00–11 00 und 16 00–18 00;
 vom 25. VI.–31. VIII.: von 7 00–12 00 und 13 00–19 00
 vom 1.–30. IX.: an x von 7 30–11 00 und 16 00–18 00; an † von 7 30–11 00 und
 13 00–18 00
 Auskunft erteilt: während der Betriebszeit. Tel. (028) 5 82 03; ausser der Be-
 triebszeit, Tel. (028) 5 84 02/5 81 40

180 Fribourg-St-Pierre-Neuveville (NStP) ♀, Fribourg
 L 121 m, Dn 60 m, Dp 2 min., Prix unique Fr.–,30 par course
 Départs simultanés toutes les 5 min.: les x de 6 30–21 00, les † de 7 30–21 00.
 Trolleybus pour la gare toutes les 2 min.

181 Schwarzee (Lac-Noir) (497)–**Riggisalp** (SSR) ♂, Fribourg
 1 Min. von ☉, L 1436 m, Hd 442 m, Fz 14 Min., ↑ Fr. 2.–, ↓ Fr. 2.–, † Fr. 3.–
 Durchgehender Betrieb von 8 00–11 45 und 13 00–17 45. Bei ungünstiger Witterung
 Betrieb eingestellt. Auskunft: Tel. (037) 32 12 77

182 Charmey (490)–**Vounetse** (TChV) ♂, Charmey
 2 min. de ☉, L 3160 m, Dn 745 m, Dp 18 min., ↑ Fr. 5.–, ↓ Fr. 3.–, † Fr. 7.–
 Du 28 V.–30 VI et 1–30 IX: les † exploitation permanente de 9 00–17 30; les x, ou-
 verture possible de 9 00–12 00 et 13 00–17 30, no (029) 7 12 98 renseigne. Du 1 VII
 au 31 VIII: les † permanent de 9 00–17 30; les x permanent de 9 00–12 00 et
 13 00–17 30 (sans interruption en cas d'affluence)
 En cas de mauvais temps, fermeture possible. Renseignements téléphone
 (029) 7 12 98. Revision technique réservée

183 Moléson-Village-Le Moléson (TMPF/TPFM) ♂, 2 sect., Gruyères
 1 min. de ☉, L 2474 m, Dn 865 m, Dp 14 min., ↑ Fr. 8.–, ↓ Fr. 8.–, † Fr. 12.–
 1re section: Moléson-Village-Plan-Francey
 Moléson-Village (490b) et Plan-Francey dp: 8 30, 8 15, 10 00, 11 00, 11 45, 9 13 00,
 13 30, 14 30, 15 00, 16 00, 17 00, 17 40
 2e section: Plan-Francey-Le Moléson
 Plan-Francey et Le Moléson dp: 9 00, 9 30, 10 30, 11 30, 12 00, 9 13 15, 13 45,
 14 45, 15 15, 16 15, 17 30
 Départs suivis en cas d'affluence. Courses spéciales sur demande préalable pour
 10 personnes payantes au moins. Révision technique réservée. En cas de mauvais
 temps fermeture possible. Renseignements: tél. (029) 6 10 31
 § Ne circule pas en cas de mauvais temps 9 Du 1 VII–27 VIII

183a Moléson-Village (490b)–**La Vudalla** (TMV) ♂, Gruyères
 1 min. de ☉, L 1300 m, Dn 550 m, Dp 15 min., ↑ Fr. 4.40, ↓ Fr. 4.40, † Fr. 6.60
 Courses à 9 00, 10 00, 11 00, 11 45, 13 00, 14 30, 16 00, 17 00
 Départs suivis en cas d'affluence. Courses spéciales sur demande préalable pour
 10 personnes payantes au moins. Révision technique réservée. En cas de mauvais
 temps, fermeture possible. Renseignements: tél. (029) 6 10 31
 †) Ne circule pas en cas de mauvais temps

184 Cossonay-Gare-Cossonay-Ville (CG) ♀, Cossonay-Ville
 L 1228 m, Dn 137 m, Dp 6 min., ↑ Fr.–,60, ↓ Fr.–,60, † Fr. 1.20
 Départs de Cossonay (20.30.a.416e.420) et de Cossonay-Ville (421.a.436a.b): 6 07,

192 Nods (587.a)–**Chasseral** (TNCh) ♂, Nods (BE)
 1 min. de ☉, L 2950 m, Dn 665 m, Dp 34 min., ↑ Fr. 5.–, ↓ Fr. 4.–, † Fr. 8.–
 Les 28 V., 3, 4 VI ainsi que du 10 VI–30 IX: chaque jour, sauf lundis; de 9 00–11 45
 et 13 15–18 00. (Circule le 18 IX)
 Courses spéciales en dehors des heures ci-dessus (prix minimum Fr. 50.–).
 En cas de mauvais temps, l'installation ne fonctionne pas
 Renseignements tél. (038) 51 13 62

193 Bienne-Evilard/Leubringen (BE) ♀, Evilard
 20 Min. †) von ☉, L 933 m, Hd 242 m, Fz 6 Min., ↑ Fr. 1.20, ↓ Fr. 1.20, † Fr. 2.–
 Ab Biel/Bienne: x6 00, x6 15, 6 30, x6 40, x6 50, 7 00, x7 15, 7 30, x7 40, x7 50,
 8 00, c8 15, 8 30, c8 45, 9 00, c9 15, 9 30, c9 45, 10 00, c10 15, 10 30, c10 45, 11 00,
 x11 10, x11 20, 11 30, x11 40, x11 50, 11 58, x12 06, 12 14, x12 22, 12 30, 12 45,
 13 00, 13 10, alle 10 Min. bis 20 00, 20 30, 21 00, 21 30, 22 00, 22 30, 23 00, 23 30
 Ab Leubringen/Evilard (57e): x6 00, x6 15, x6 30, x6 40, x6 45, x6 50, x7 00, 7 15,
 x7 30, x7 40, x7 45, x7 50, x8 00, 8 15, c8 30, 8 45, c9 00, 9 15, c9 30, 9 45, c10 00,
 10 15, c10 30, 10 45, 11 00, x11 10, x11 15, x11 20, x11 30, x11 40, x11 45, x11 50,
 x11 58, x12 06, 12 14, x12 22, x12 30, 12 45, 13 00, 13 10, alle 10 Min. bis 20 00,
 20 15, 20 45, 21 15, 21 45, 22 15, 22 45, 23 15, 23 45
 Zwischenstation: Beaumont-Spital
 c an Samstagen †) mit Trolleybus 10 Min.
 Zusätzliche Kurse bei Andrang. Extrafahrten auf Bestellung. Tel. (032) 2 45 11

194 Biel-Maggingen/Macolin (BM) ♀, Evilard
 10 Min. †) von ☉, L 1694 m, Hd 438 m, Fz 9 Min., ↑ Fr. 2.40, ↓ Fr. 2.40, † Fr. 4.–
 Ab Biel/Bienne: x6 30, 7 00, 7 30, x7 45, 8 00, 8 30, 8 45, 9 00, 9 15, 9 30, 10 00, 9 10 30,
 11 00, 12 00, 12 30, 13 15, 13 45, 14 15, 14 45, 15 15, 15 45, 16 15, 16 45, 17 30,
 18 00, 18 30, 19 00, 19 30, 22 00, x23 30
 Ab Maggingen/Macolin: x6 30, 7 00, 7 30, x7 45, 8 15, 8 45, 9 15, 10 15, 11 15, 11 45,
 12 15, 13 00, 13 30, 14 00, 15 00, 16 00, 17 00, 17 45, 18 15, 18 45, 19 15, 19 45,
 22 15, x23 45 Zwischenstation: Hohfluh
 †) mit Trolleybus 5 Minuten 2) Fällt jeden ersten Dienstag des Monats aus
 3) auf Anfrage und Bedarf ab Biel (mindestens 10 Personen)
 Zusätzliche Kurse bei Andrang. Extrafahrten auf Bestellung. Tel. (032) 2 45 11

195 St-Imer-Mont-Soleil (SMtS) ♀, St-Imer
 15 Min. de ☉, L 728 m, Dn 341 m, Dp 8 min., ↑ Fr. 1.40, ↓ Fr. 1.40, † Fr. 2.–
 Départs de St-Imer (38.594.a.599a): x6 50, 7 25, 8 00, e8 40, 9 05, 9 30, 10 45, 11 30,
 12 00, 12 30, 13 00, 13 20, 14 05, 14 30, 15 00, 15 30, 16 30, 17 00, 17 30, 18 00, 18 45,
 19 15, 20 00, 20 30, 21 00
 Départs de Mont-Soleil: x6 20, x7 15, 7 40, 8 20, e8 50, 9 15, 10 00, 11 00, 11 45,
 12 15, 12 45, 13 10, 13 30, 14 15, 14 45, 15 15, 16 00, 16 45, 17 15, 17 45, 18 15,
 19 00, 19 35, 20 15, 20 50
 Courses spéciales sur demande. Exploitation suspendue 2–3 jours par année pour
 révision e Samedis et †

197 Oberdorf (SO) (54.622b)–**Weissenstein** (BOW) ♂, 2 Sektionen,
 Burgdorf
 2 Min. von ☉, L 2339 m, Hd 626 m, Fz 16 Min., ↑ Fr. 5.–, ↓ Fr. 5.–, † Fr. 7.–
 Betriebszeiten: Mai bis August Beginn: 8 15; letzte Abfahrt: 18 00
 September Beginn: 8 15; letzte Abfahrt: 17 30

622, 645, 700, 711, 730, 745, 800, 815, 845, 910, 1000, 1020, 1045, 1110, 1150, 1210, 1235, 1250, 1310, 1335, 1430, 1445, 1500, 1550, 1615, 1645, 1700, 1715, 1740, 1751, 1802, 1815, 1830, 1845, 1900, 1915, 1930, 2000, 2015, 2045, 2115, 2140, 2200, 2300, 005
Tél. (021) 87 11 93

186 Ste-Croix (30c.447.a.567)—**Les Avattes** (TSCA) ♂, Ste-Croix
20 min. de ☞, L 1390 m, Dn 306 m, Dp 10 min., ↑ Fr. 2.20, ↓ Fr. 1.60, ♯ Fr. 3.30
Du 28 V-30 VI et 1-30 IX: En cas de beau temps, du lundi au vendredi de 1330-1700 les samedis et dimanches de 900-1150 et 1330-1700. Du 1 VII-31 VIII: chaque jour de beau temps de 900-1150 et 1330-1700 et sur demande tél. (024) 627 15 ou 62651. Car Ste-Croix-Les Rasses (Arrêt Les Replans).

187 Butttes (31b.567)—**La Robella** (TBR) ♂, Fleurier
5 min. de ☞, L 1230 m, Dn 443 m, Dp 13 min., ↑ Fr. 3.60, ↓ Fr. 2.40, ♯ Fr. 5.-
Du 1 VI-30 IX: En cas de beau temps, les samedis et f, courses à 9730, 930, 1030, 1200, 1330, 1430, 1530, 1630, 1800, 92000 (sans interruption en cas d'affluence)
Du lundi-vendredi, courses spéciales sur demande préalable pour 15 personnes au moins, tél. (038) 61 15 24/61 19 44/61 1052
g Du 1 VII-31 VIII

188 La Coudre-Chaumont (NCh) ♀, Neuchâtel
L 2102 m, Dn 570 m, Dp 12 min., ↑ Fr. 2.20, ↓ Fr. 2.20, ♯ Fr. 3.40
Départs de La Coudre et de Chaumont: 700, 800, 820, 9920, 920, 1020, 1120, 1220, 1330, 1420, 1520, 1620, 1720, 1750, 1850, 2000. Départs supplémentaires en cas d'affluence. Courses spéciales sur demande, prix minimum Fr. 50.-; supplément pour courses de nuit. Renseignements tél. (038) 33 24 12. Trafic suspendu 2-3 jours par année pour révision
g Du 1 VII-31 VIII

189 Ecluse-Plan (EP) ♀, Neuchâtel
L 402 m, Dn 115 m, Dp 3¼ min., ↑ Fr. -.40, ↓ Fr. -.40
Départs de l'Ecluse: c615, c630, c645, c700, toutes les 15 min. de 730-2015 et toutes les 20 min. de 2025-2305, 92335. Service à 10 min. du lundi-vendredi de 615-755 et 1115-1855; samedi de 705-1815
Départs du Plan: c620, c635, c650, toutes les 15 min. de 735-2020 et toutes les 20 min. de 2030-2310, 92340. Service à 10 min.: du lundi-vendredi de 615-805 et 1135-1905; samedi de 705-1815
Le trafic est suspendu 2-3 jours par année pour révision et contrôle. Stations intermédiaires: Boine et Côte
c Samedi 1) Cette course peut être retardée pour assurer les correspondances des trains ou pour attendre la sortie des spectateurs

190 Les Hauts-Geneveys (32.33)—**Tête-de-Ran** (THGT) ♂, Neuchâtel
8 min. de ☞, L 1450 m, Dn 369 m, Dp 8 min., ↑ Fr. 2.20, ↓ Fr. 1.60, ♯ Fr. 3.40
Circule en saison d'hiver seulement

191 Ligerz-Prêles (Tessenberg) (LTB) ♀, Ligerz
1 Min. von ☞, 2 Min. von ☞, L 1200 m, Hd 379 m, Fz 7 Min., ↑ Fr. 2.-, ↓ Fr. 2.-, ♯ Fr. 2.80
Ligerz (30.353) ab: 7630, 708, 735, 850, 920, 1000, 1038, 1143, 1310, 1335, 1412, 1510, 1550, 1645, 1720, 1810, 1830, 1850, 1937
Prêles (587a) ab: 7630, 708, 735, 825, 905, 940, 1020, 1110, 1310, 1350, 1440, 1525, 1625, 1700, 1740, 1810, 1830, 1850, 1915
Halt auf Verlangen: Festi/Château und Pilgerweg. Tel. (032) 85 11 13

Der Betrieb ist an Werktagen ohne Samstag von 1145-1330 eingestellt.
Zwischenstation: Nesselboden

198 Reigoldswil (605.616c.624)—**Wasserfälle** (LRW) ♂, Liestal
10 Min. von ☞, L 1867 m, Hd 428 m, Fz 12 Min., ↑ Fr. 3.60, ↓ Fr. 3.-, ♯ Fr. 6.-
Betriebszeiten: Montag bis Mittwoch und Freitag von 830-1215 und von 1315 bis 1730
Ieden Donnerstag Betrieb eingestellt. An Samstagen und f von 830-1200 und 1300 bis 1730. Änderungen der Fahrzeiten werden in den Stationen angeschlagen

199 Bern-Marzili (DMB) ♀, Bern
4 Min. von ☞, L 103 m, Hd 33 m, Fz 1½ Min., ↑ Fr. -.25, ↓ Fr. -.25
Ab Bundesterrasse und Marzili: Fahrten nach Bedarf von 630-2100

200 Wabern (44)— **Gurten Kulm** (GB) ♀, Bern
4 Min. von ☞*, L 1066 m, Hd 265 m, Fz 5 Min., ↑ Fr. 2.-, ↓ Fr. 2.-, ♯ Fr. 3.-
Bergfahrt: 730, 800, 830, dann alle 30 Minuten bis 1200, 1220, dann alle 20 Minuten bis 2040, 2115, 2145, 2215, 2245, 2315
Talfahrt: 715, 745, 830, dann alle 30 Minuten bis 1200, 1220, dann alle 20 Minuten bis 2040, 2100, 2130, 2200, 2230, 2300, 2330

Die Züge werden nur ausgeführt, sofern sich in Wabern oder Gurten Kulm jemand zur Fahrt einfindet. Reisende ab Schweizerhaus können daher auf die Benützung der Züge nicht rechnen.
Halt auf Verlangen: Schweizerhaus. (Wird bei vollbesetzten Wagen nicht bedient.)
* von Station Wabern bei Bern

201 Sörenberg Schönenboden-Brienzer Rothorn (LSBR) ♂, Sörenberg
1 Min. von ☞, L 2740 m, Hd 1040 m, Fz 8 Min., ↑ Fr. 9.20, ↓ Fr. 9.20, ♯ Fr. 13.80
Sörenberg Schönenboden (672.b) ab: 7645, 7700, 9740, 810, 830, 920, 950, 1020, 1045, 1120, 1145, 1220, 1245, 1320, 1355, 1425, 1445, 1515, 1535, 1610, 1640, 1720, 1810, c1900

Brienzer Rothorn (75) ab: 720, 9755, 9830, 920, 950, 1020, 1045, 1120, 1145, 1245, 1320, 1355, 1425, 1445, 1515, 1535, 1610, 1640, 1705, 1745, 1830, c1950
Bei grossem Andrang 15-Minuten-Betrieb
c an Samstagen g nur bei schönem Wetter

201a Sörenberg (672.b)—**Rosswald** (LSöR) ♂, Sörenberg
3 Min. von ☞, L1457m, Hd 305 m, Fz 8 Min., ↑ Fr. 3.80, ↓ Fr. 3.80, ♯ Fr. 5.80
Fahrten alle 30 Min. von 800-1145 und 1300-1800
Sonntags bei schönem Wetter fortlaufend und durchgehend im Betrieb

202 Marbach (676)—**Lochsitenberg** (LML) ♂, Marbach
1 Min. von ☞, L 1980 m, Hd 588 m, Fz 11 Min., ↑ Fr. 3.60, ↓ Fr. 2.40, ♯ Fr. 5.-
Fahrten alle 30 Min. von 745-1145 und 1300-1815
Weitere Fahrten nach Bedarf. (Tel. 035 6 33 88)

203 Rougemont (23)—**La Videmanette** (TRV) ♂, 2 sections, Rougemont
6 min. de ☞, L 3180 m, Dn 1188 m, Dp 20 min., ↑ Fr. 7.50, ↓ Fr. 5.-, ♯ Fr. 11.-
Du 25 VI-1 X: de 900-1200 et 1300-1800

203a Col-du-Pillon-Glacier-des-Diablerets (TPD) ♂, 3 sections, Aigle 1 min. de ☞, L 4816 m, Dn 1498 m, Dp 17 min., ↑ Fr. 16.-, ↓ Fr. 11.50, ♣ Fr. 23.-
1re section: Col-du-Pillon (511)-Pierres-Pointes: Du 28 V-1 VII: de 800-1220 et 1320-1720. Du 2 VII-27 VIII: service ininterrompu de 800-1720. Du 28 VIII au 30 IX: de 900-1220 et 1320-1720

2e section: Pierres-Pointes et Cabane-des-Diablerets (203b) dp: h8 10, h8 30, h8 50 toutes les 20 min. de 910-1210, 11230, toutes les 20 min. de 1330-1650, 11710
3e section: Cabane-des-Diablerets (203b) et Glacier-des-Diablerets dp: h8 20, h8 40, h9 00, toutes les 20 min. de 920-1200, 11220, 11240, toutes les 20 min. de 1340-1640, 11700

En cas d'affluence: service ininterrompu. Modifications réservées selon les conditions atmosphériques: tél. (025) 6 43 77/2 16 35

h Chaque jour du 28 V-27 VIII 1) Montée seulement 2) Descente seulement

203b Reusch-Cabane-des-Diablerets (LRD) ♂, 2 Sekt. Gsteig b. Gstaad 1 Min. von ☞, L 3897 m, Hd 1177 m, Fz 15 Min., ↑ Fr. 10.30, ↓ Fr. 8.-, ♣ Fr. 13.50
Reusch (511) und Oldenegg ab: h7 50, h8 10, h8 30, dann alle 20 Min. von 850-1210 und 1310-1650, 11710, 11720

Oldenegg und Cabane-des-Diablerets (203a) ab: h8 00, h8 20, h8 40, dann alle 20 Min. von 900-1200, 11220 und 1320-1640, 11700, 11710

Bei Bedarf durchgehender Betrieb. Fahrplanänderungen bei ungünstigen Witterungsverhältnissen bleiben vorbehalten. Extrafahrten nach Vereinbarung
Vorbehalten bleibt eine Betriebseinstellung für Revisionsarbeiten vom 5.-16. VI.
Auskunft: Tel. (030) 5 10 98/5 12 20

h täglich vom 28. V.-27. VIII. 1) nur Talfahrt 2) nur Bergfahrt

204 Gstaad (23.204.a.205.511.a.b.c)-Wassergrat (SGW) ♂, 2 Sektionen, Gstaad

15 Min. von ☞, L 2585 m, Hd 826 m, Fz 20 Min., ↑ Fr. 7.-, ↓ Fr. 5.-, ♣ Fr. 10.-
Vom 24. VI.-30. IX.: täglich von 800-1800
Zwischenstation: Werdenvorsass

204a Gstaad (23.204.205.511.a.b.c)-Höhi Wispile (LGW) ♂, 2 Sektionen, Gstaad

10 Min. von ☞, L 3039 m, Hd 863 m, Fz 20 Min., ↑ Fr. 7.20, ↓ Fr. 4.80, ♣ Fr. 10.-
Vom 28. V.-23. VI.: Betrieb eingestellt
Vom 24. VI.-30. IX.: täglich von 815-11745

1) Letzte Berg- und Talfahrt um 1730; bei schlechter Witterung, letzte Berg- und Talfahrt um 1630
Extrafahrten nach Vereinbarungs. Tel. (030) 4 32 44

205 Gstaad (23.204.a.511.a.b.c)-Eggli (LGE) ♂, Gstaad
10 Min von ☞, L 1451 m, Hd 514 m, Fz 10 Min., ↑ Fr. 4.-, ↓ Fr. 2.50, ♣ Fr. 5.50
Vom 28. V.-18. IX.: täglich von 800-11800 1) letzte Talfahrt um 1730

205a Schönried (23)-Horneggli (SSchH) ♂, Schönried
5 Min. von ☞, L 2036 m, Hd 537 m, Fz 15 Min., ↑ Fr. 4.20, ↓ Fr. 4.20, ♣ Fr. 6.40
Vom 800-1145 und 1300-1800. Letzte Abfahrt ab der Bergstation 1730
Auskunft: Tel. (030) 4 14 30

210 Kiental (520)-Gehrihorn (SKG) ♂, Kiental
5 Min. von ☞, L 1405 m, Hd 483 m, Fz 18 Min., ↑ Fr. 3.40, ↓ Fr. 2.40, ♣ Fr. 4.40
Vom 28.-31. V.: Gesellschaftsfahrten bei Voranmeldung
Vom 1. VI.-30. IX.: von 730-1140 und 1330-1745
Auskunft über Fahrten Tel. (033) 76 11 15

211 Geilsmäder (504)-Hahnenmoos (SGH) ♂, Adelboden
L 1475 m, Hd 243 m, Fz 13 Min., ↑ Fr. 3.-, ↓ Fr. 3.-, ♣ Fr. 4.50
Durchgehender Betrieb ab ca. 15. VI. bis ca. Mitte September von 830-1200 und 1315-1800. Extrafahrten nach Übereinkunft (4 Personen)
Auskunft: Tel. (033) 73 12 66 / 73 21 71

211a Geils (504)-Luegli (SGL) ♂, Adelboden
3 Min. von ☞, L 1230 m, Hd 359 m, Fz 10 Min., ↑ Fr. 3.-
Betrieb im Sommer eingestellt

211b Unter dem Birg-Engstligenalp (LUBE) ♂, Adelboden
30 Min. von ☞*, L 1210 m, Hd 559 m, Fz 4 Min., ↑ Fr. 4.30, ↓ Fr. 3.40, ♣ Fr. 6.50
Unter dem Birg und Engstligenalp ab: 800, 900, 1000, 1100, 1200, 1330, 1400, 1500, 1600, 1700, 1800, 1900. Extrafahrten nach Vereinbarung, Tel. (033) 73 22 91
* von Boden (504a)

212 Adelboden (504.a.510)-Tschentenalp (SAT) ♂, Adelboden
2 Min. von ☞, L 1268 m, Hd 568 m, Fz 8 1/2 Min., ↑ Fr. 3.80, ↓ Fr. 3.80, ♣ Fr. 5.70
Täglich von 800-1200 und 1330-1800

213 Kandersteg-Stock (Gemmi) (LKS) ♂, Kandersteg
25 Min. 1) von ☞, L 1620 m, Hd 625 m, Fz 6 Min., ↑ Fr. 5.60, ↓ Fr. 3.40, ♣ Fr. 6.60
Kandersteg (40.214.515.a) ab: h7 00, 9730, dann alle 30 Min. von 800-1200 und 1300-1800, 91900.

Stock (213a) ab: alle 30 Min. von 800-1200 und 1300-1800, 91900
Zwischenkurse nach Bedarf und Vereinbarung. Tel. (033) 75 12 69
9 vom 2. VII.-27. VIII. h an ↑ vom 2. VII.-27. VIII. 1) mit Autobus 10 Min.

213a Stock (213)-Sunnbühl (SSS) ♂, Kandersteg
1 Min. von ☞, L 1150 m, Hd 110 m, Fz 12 Min., ↑ Fr. 2.40, ↓ Fr. 2.-, ♣ Fr. 3.40
Vom 28. V.-1. VII. und 28. VIII.-24. IX. von 830-1215 und 1315-1730. Vom 2. VII.-27. VIII. von 800-1215 und 1315-1830. Extrafahrten nach Vereinbarung

214 Kandersteg (40.213.515.a)-Oeschinen (SKOe) ♂, Kandersteg
10 Min. von ☞, L 1405 m, Hd 485 m, Fz 9 Min., ↑ Fr. 3.40, ↓ Fr. 2.20, ♣ Fr. 4.60
Durchgehender Betrieb von 730-11830
Extrafahrten nach Vereinbarung Tel. (033) 75 11 18
1) an Samstagen bis 1900

215 Leukerbad-Gemmipass (LLG) ♂, Leukerbad
10 Min. von ☞, L 2100 m, Hd 935 m, Fz 8 Min., ↑ Fr. 7.60, ↓ Fr. 5.80, ♣ Fr. 9.40
Leukerbad (468d.e) und Gemmipass ab: 800, 900, 11930, 1000, 11030, 1100, 1145, 1300, 1330, 11400, 1430, 11500, 1530, 1600, 11630, 1700, 1800. Zwischenfahrten nach Vereinbarung. Der Betrieb kann je nach (Schnee-) Wind- und Witterungsverhältnissen teilweise oder ganz eingestellt werden. Auskunft Tel. (027) 64201

1) verkehrt nur für mindestens 8 Personen

206 Zweisimmen (23.47.48)–Rinderberg (LZR) ⚡, 2 Sektionen, Zweisimmen
 3 Min. von Zweisimmen, L 5102 m, Hd 1060 m, Fz 30 Min., † Fr. 9.20, † Fr. 6.80, † Fr. 13.60
 Vom 10. VI.–30. IX.: von 8.00–12.00* und 13.00–18.00*.
 Extrafahrten nach Vereinbarung. Tel. (030) 2 11 95 Zwischenstation: Eggwald
 Bei schlechtem Wetter wird der Betrieb teilweise oder ganz eingestellt.
 * letzte Abfahrt ab den Endstationen 30 Min. früher

207 Lenk (48.516c.d.e)–Betelberg (SLB) ⚡, 2 Bahnen zu je 2 Sektionen Lenk i. S.
 10 Min. von Zweisimmen, † Fr. 3.20s, † Fr. 1.80s, † Fr. 4.–s
 1. Sesselbahnanlage: L 3698 m, Hd 850 m, Fz 26 Min.: Lenk–Stoss–Leiterli, 2 Sektionen
 Infolge Umbau ist der Betrieb bis auf weiteres eingestellt.
 2. Sesselbahnanlage: Lenk–Walleg–Mülkerblatten. 2 Sektionen L 3241 m, Hd 824 m, Fz 28 Min.
 Vom 3. VI.–30. IX.: von 8.00–12.00 und 13.30–18.00 § Fahrpreis pro Sektion

208 Erlenbach i. S.–Stockhorn (LEST) ⚡, 2 Sektionen, Erlenbach i. S.
 10 Min. von Zweisimmen, L 4040 m, Hd 1412 m, Fz 15 Min.,
 Erlenbach i. S.–Chrindi † Fr. 9.–, † Fr. 9.–, † Fr. 13.50
 Erlenbach i. S.–Stockhorn † Fr. 13.50, † Fr. 13.50, † Fr. 20.–
 Chrindi–Stockhorn † Fr. 4.50, † Fr. 4.50, † Fr. 6.50
 Bei günstigen Witterungsverhältnissen vom 11. VI.–26. IX. sowie am 4. VI.:
 Gleichzeitige Abfahrten in Erlenbach (47) und Stockhorn
 Alle 30 Min. von 8.00–12.00 und 13.00–17.00
 Extrafahrten auf Voranmeldung. Bei Andrang durchgehender Betrieb.
 Auskunfts: Tel. (033) 81 21 81 / 81 12 10
 Änderungen vorbehalten.
 †) letzte Abfahrt ab Erlenbach nur bis Chrindi um 17.00; ab Stockhorn um 17.20,
 ab Chrindi nach Erlenbach um 17.30

209 Mülönen–Niesen Kulm (NB) ⚡, 2 Sektionen, Mülönen
 2 Min. von Zweisimmen, L 3527 m, Hd 1669 m, † Fr. 8.–, † Fr. 6.–, † Fr. 14.–

Mülönen NB	ab	8.00	8.30	9.04	9.20	9.50	10.20	10.50	11.06	11.21	11.36	13.06
Schwandegg	8.16	8.46	9.20	9.36	10.06	10.36	11.06	11.22	11.37	11.52	13.22
Niesen Kulm	an	8.28	8.58	9.32	9.48	10.18	10.48	11.18	11.34	11.49	12.04	13.34
Mülönen NB	ab	13.40	14.10	14.30	14.46	15.16	15.32	15.55	16.25	16.55	17.25	17.55
Schwandegg	13.56	14.26	14.46	15.02	15.32	15.48	16.11	16.41	17.11	17.41	18.16
Niesen Kulm	an	14.08	14.38	14.58	15.14	15.44	16.00	16.23	16.53	17.23	17.53	18.28
Niesen Kulm	ab	8.16	8.46	9.06	9.36	10.06	10.36	11.06	11.22	12.52	13.22	13.56
Schwandegg	8.30	9.04	9.20	9.50	10.20	10.50	11.21	11.36	13.06	13.40	14.10
Mülönen NB 40	an	8.44	9.18	9.34	10.04	10.34	11.04	11.35	11.50	13.20	13.54	14.24
Niesen Kulm	ab	14.26	15.02	15.18	15.32	16.11	16.41	17.11	17.41	18.16		
Schwandegg	14.46	15.16	15.32	15.55	16.25	16.55	17.25	17.55	18.30	...	
Mülönen NB 40	an	15.00	15.30	15.46	16.09	16.39	17.09	17.39	18.09	18.44		

Platzzahl beschränkt, max. 60 Personen pro Fahrt. Bei grossem Andrang verkehren die Kurse alle 15 Minuten ohne Rücksicht auf den Fahrplan

216 Eisigbach–Elsigenalp (LEE) ⚡, Frutigen
 45 Min. von Zweisimmen, L 1500 m, Hd 475 m, Fz 6 Min., † Fr. 3.50, † Fr. 2.20, † Fr. 4.80
 Alle Stunden von 8.00 bis 17.00
 Weitere Fahrten nach Bedarf und nach Vereinbarung. Tel. (033) 71 13 45
 * von Haltestelle Achseten (510)

217 Thunersee–Beatenberg (TBB) ⚡, Beatenbuch
 L 1704 m, Hd 556 m, † Fr. 3.20, † Fr. 3.20, † Fr. 4.80.
 Auskunfts: Tel. (036) 41 12 06

Beatenbuch	ab	7.30	8.00	8.30	9.55	9.15	9.42	10.19	†10.30	10.49	11.07	11.36
Birchi (H) ⚡	7.37	8.07	8.37	9.22	9.22	9.22	10.26				11.43
Beatenberg ⚡	an	7.40	8.10	8.40	9.05	9.25	9.52	10.29	†10.40	10.59	11.17	11.46
Beatenbuch	ab	11.56	12.25	13.05	13.42	14.25	14.43	15.12	15.39	15.58	16.25	16.25
Birchi (H) ⚡	12.03		13.12	13.49	14.32		15.19				16.32
Beatenberg ⚡	an	12.06	12.35	13.15	13.52	14.35	14.53	15.22	15.49	16.08	16.35	16.35
Beatenbuch	ab	16.40	16.57	17.28	18.28	19.00	19.36	†19.58	†20.08	†21.02		
Birchi (H) ⚡			17.35	18.35	19.07	19.43		†20.15	†21.09	...	
Beatenberg ⚡	an	16.50	17.07	17.38	18.38	19.10	19.46	†20.08	†20.18	†21.12		
Beatenberg	ab	7.10	7.44	8.16	8.55	9.15	9.42	10.00	10.19	10.49	11.36	11.56
Birchi (H) ⚡	7.13	7.47	8.19	8.58			10.03	10.22	10.52		
Beatenbuch ⚡	an	7.20	7.54	8.26	9.05	9.25	9.52	10.10	10.29	10.59	11.46	12.06
Beatenberg	ab	12.25	13.22	14.00	14.25	14.43	15.12	15.39	15.58	16.25	16.40	
Birchi (H) ⚡		13.25	14.03	14.28		15.15			16.28		
Beatenbuch ⚡	an	12.35	13.32	14.10	14.35	14.53	15.22	15.49	16.08	16.35	16.50	
Beatenberg	ab	16.57	17.28	18.00	18.42	19.36	†20.44					
Birchi (H) ⚡		17.31				†20.47	
Beatenbuch ⚡	an	17.07	17.38	18.10	18.52	19.46	†20.54					

● Halt auf Verlangen und nur bei Voranmeldung vor Abfahrt der Züge in Beatenberg bzw. Beatenbuch
 † an Samstagen und ‡ täglich vom 10. VI.–17. IX., übrige Zeit an †
 †) Anschlusslinien: 43, 366 ‡) Anschlusslinien: 218, 514c

218 Beatenberg (217.514c)–Niederhorn (SBN) ⚡, 2 Sektionen, Beatenbuch
 20 Min. †) von Zweisimmen, L 2583 m, Hd 788 m, Fz 18 Min., † Fr. 6.–, † Fr. 6.–, † Fr. 9.20
 Vom 28. V.–17. VI.: an † von 8.30–12.30 und 13.30–17.00; an † von 8.30–18.00
 Vom *18. VI.–8. VII.: an † von 8.30–12.30 und 13.30–17.30; an † von 8.30–18.00
 Vom *9. VII.–12. VIII.: täglich von 8.30–18.00
 Vom *13. VIII.–2. IX.: an † von 8.30–12.30 und 13.30–17.30; an † von 8.30–18.00
 Vom *3.–30. IX.: an † von 8.30–12.30 und 13.30–17.00; an † von 8.30–18.00
 * Vom 4. VII.–12. IX.: jeden Dienstag bei günstiger Witterung, Betriebsaufnahme um 7.30
 Bei starkem Verkehr werden die Fahrzeiten ausgedehnt
 Bei stürmischem Wetter muss der Betrieb eingestellt werden
 Zwischenstation: Vorsass †) mit Postauto 7 Min.

219 Wengernalp Wixl–Lauberhornschulter (SWL) ⚡, Wengernalp
 L 1580 m, Hd 491 m, Fz 14 Min., † Fr. 3.–
 Betrieb im Sommer eingestellt

220 Wengen-Männlichen (LWM) ♂, Wengen
 10 Min. von ☞, L 1620 m, Hd 927 m, Fz 8 Min., ↑ Fr. 8.60, ↓ Fr. 8.60, ₣ Fr. 13.-
 Wengen (41) und Männlichen ab: vom 28. V.-30. VI. und 1.-30. IX.: 8.30, 9.00, 9.15, 9.30, 10.00, 10.30, 11.00, 11.30, 12.00, 13.00, 14.00, 14.30, 15.00, 15.30, 16.00, 16.15, 16.30, 17.00, 17.30, 18.00, Vom 1. VII.-31. VIII.: 8.00, 8.30, 9.00, 9.15, 9.30, 10.00, 10.15, 10.30, 10.45, 11.00, 11.30, 11.45, 12.00, 12.30, 13.00, 13.30, 14.00, 14.15, 14.30, 14.45, 15.00, 15.30, 16.00, 16.15, 16.30, 17.00, 17.15, 17.30, 18.00, 18.45
 Bei Andrang, Fahrten alle 8 Minuten. Bei starkem Sturmwind und Gewitter muss der Betrieb eingestellt werden. Auskunft Tel. (036) 55 2933

221 Mürren-Allmendhubel (SMA) ♂, Interlaken
 8 Min. von ☞, L 551 m, Hd 258 m, Fz 4 Min., ↑ Fr. 2.60, ↓ Fr. 2.60, ₣ Fr. 3.80
 Betriebsdauer von Mitte Juni bis Mitte September
 Mürren (41a.222) ab: nach Bedarf alle 15 Minuten von 9.00-12.00 und 13.30-17.30
 Allmendhubel ab: nach Bedarf alle 15 Minuten von 9.05-12.05 und 13.35-17.35

222 Stchelberg (516)-Mürren-Schilthorn (LSMS) ♂, 4 Sekt., Mürren
 1 Min. von ☞, L 6967 m, Hd 2103 m
 Stchelberg-Gimmelwald → Fr. 3.80, ₣ Fr. 5.80
 Stchelberg-Mürren → Fr. 7.20, ₣ Fr. 10.80
 Stchelberg-Birg → Fr. 17.-, ₣ Fr. 27.-
 Stchelberg-Schilthorn → Fr. 25.-, ₣ Fr. 38.-

Stchelberg	ab	7 00	7 30	7 55	8 30	9 00	9 30	10 00	10 35	11 00	11 30	12 00
Gimmelwald	ab	7 05	7 35	8 00	8 35	9 05	9 35	10 05	10 40	11 05	11 35	12 05
Mürren 41a. 221	an	7 10	7 40	8 05	8 40	9 10	9 40	10 10	10 45	11 10	11 40	12 10
	ab	7 15	7 45	8 10	8 45	9 15	9 45	10 15	10 48	11 15	11 45	12 15
Birg	an	7 25	7 55	8 20	8 55	9 25	9 55	10 25	10 55	11 25	11 55	12 25
Schilthorn	an	7 34	8 04	8 30	9 04	9 34	10 04	10 34	11 04	11 34	12 04	12 34

Stchelberg	ab	12 30	13 00	13 30	14 00	14 30	15 00	15 30	16 00	16 30	17 00
Gimmelwald	ab	12 35	13 05	13 35	14 05	14 35	15 05	15 35	16 05	16 35	17 05
Mürren 41a. 221	an	12 40	13 10	13 40	14 10	14 40	15 10	15 40	16 10	16 40	17 10
	ab	12 45	13 15	13 45	14 15	14 45	15 15	15 45	16 15	16 45	...
Birg	an	12 55	13 25	13 55	14 25	14 55	15 25	15 55	16 25	16 55	...
Schilthorn	an	13 04	13 34	14 04	14 34	15 04	15 34	16 04	16 34	17 04	...

Stchelberg	ab	17 30	18 00	18 30	19 30	20 30
Gimmelwald	ab	17 35	18 05	18 35	19 35	20 35
Mürren 41a. 221	an	17 40	18 10	18 40	19 40	20 40
	ab
Birg	an
Schilthorn	an

Schilthorn	ab	8 36	...	9 36	10 06	10 36	11 06	11 36
Birg	ab	8 45	...	9 45	10 15	10 45	11 15	11 45
Mürren 41a. 221	an	8 55	...	9 55	10 25	10 55	11 25	11 55
	ab	7 00	7 30	7 55	8 30	9 00	9 30	10 00	10 35	11 00	11 30	12 00
Gimmelwald	ab	7 05	7 35	8 00	8 35	9 05	9 35	10 05	10 40	11 05	11 35	12 05
Stchelberg	an	7 10	7 40	8 05	8 40	9 10	9 40	10 10	10 45	11 10	11 40	12 10

229 Reichenbach (517a)-Reichenbachfall (RfB) ♂, Meiringen
 20 Min. von ☞, L 714 m, Hd 244 m, Fz 5 Min., ↑ Fr. 1.80, ↓ Fr. 1.80, ₣ Fr. 3.-
 Von der Betriebseröffnung bis 30. VI. und vom 1. IX. bis Betriebsschluss: Von 8.30-12.00 und 13.00-18.45 Vom 1. VII.-31. VIII.: 8.00-12.00 und 13.00-18.45
 1) mit Autobus 5 Minuten (nur Juli und August)

229a Twing (Hasliberg)-Käserstatt (LTK)-Hohsträss (SKHo), 2 Sektionen, Wasserwendi
 1. Sektion: Twing (Hasliberg) (508)-Käserstatt, ♂
 1 Min. von ☞, L 2396 m, Hd 661 m, Fz 15 Min., ↑ Fr. 5.60, ↓ Fr. 4.40, ₣ Fr. 8.-
 Betriebszeiten: Täglich von 8.15-12.00 und 13.30-17.45
 Bei Bedarf sowie in den Monaten Juli und August durchgehender Betrieb
 Bei Sturmwind kann der Betrieb eingestellt werden
 2. Sektion: Käserstatt-Hohsträss ♂
 L 1476 m, Hd 353 m, Fz 15 Min., ↑ Fr. 3.-, ↓ Fr. 2.-, ₣ Fr. 4.-
 Betriebszeiten: Vom 25. VI.-24. IX. täglich von 8.45-11.45 und 13.30-17.00
 Übrige Zeit nur bei schönem Wetter oder nach Vereinbarung. Tel. (036) 71 2325
 Bei Sturmwind und schlechter Witterung wird der Betrieb eingestellt

229b Lungern Obsee-Schönbüel (LLTS) ♂, 2 Sektionen, Lungern
 20 Min. von ☞, L 4337 m, Hd 1307 m, Fz 23 Min., ↑ Fr. 5.40, ↓ Fr. 5.60, ₣ Fr. 5.60
 Direkte Fahrpreise Lungern-Schönbüel ↑ Fr. 8.40 ↓ Fr. 6.60 ₣ Fr. 11.-
 1. Sektion Lungern Obsee (61, 672b) und Turren ab: 8.15, 8.40, dann alle 30 Min. von 9.00-12.00, 13.15, 13.40, dann alle 30 Min. von 14.00-17.30, 18.00
 2. Sektion Turren und Schönbüel ab: 8.25-12.05 und 13.25-17.40 (11.45-12.05 kein Anschluss von Schönbüel nach Lungern Obsee)
 Bei Andrang durchgehender Betrieb. Bei schlechter Witterung wird der Betrieb eingeschränkt. Extrafahrten nach Übereinkunft. Tel. (041) 69 1465 oder 69 1485
 § Fahrpreis pro Sektion 1) nur Talfahrt

230 Kriens (231)-Sonnenberg (SbB) ♂, Kriens
 5 Min. von ☞*, L 839 m, Hd 210 m, Fz 8 Min., ↑ Fr. 1.40, ↓ Fr. 1.-, ₣ Fr. 2.-
 Durchgehender Betrieb an Werktagen von 9.00-11.50 und 14.00-18.30, an Sonn- und Feiertagen von 8.30-11.50 und 13.00-19.00 * von Trolleybushaltestelle Kriens

231 Kriens (230)-Fräkmüntegg (231a) (LKF=PB) ♂, 2 Sektionen, Kriens
 5 Min. von ☞*, L 4968 m, Hd 900 m, Fz 31 Min., ↑ Fr. 8.60, ↓ Fr. 8.60, ₣ Fr. 13.-
 Durchgehender Betrieb: x von 8.00-12.10 und 13.00-18.30; ↑ von 7.00-19.00
 Bei schlechter Witterung wird der Betrieb eingeschränkt. Zwischenstation: Krienseregg * von Trolleybushaltestelle Kriens

231a Fräkmüntegg-Pilatus Kulm (LFP=PB) ♂, Luzern
 1 Min. von ☞, L 1400 m, Hd 650 m, Fz 7 Min., ↑ Fr. 7.40, ↓ Fr. 7.40, ₣ Fr. 11.-
 Direkte Fahrpreise Kriens-Fräkmüntegg-Pilatus Kulm ↑ Fr. 16.-, ↓ Fr. 16.-, ₣ Fr. 24.-
 Fräkmüntegg (231) und Pilatus Kulm (75a) ab: ↑ 7.45, ↑ 8.15, 8.45, 9.15, 9.45, 10.15, 10.45, 11.15, 11.45, ↑ 12.15, ↑ 12.45, ↑ 13.00, 13.15, 13.45, 14.15, 14.45, 15.15, 15.45, 16.15, 16.45, 17.15, 17.30, 17.50. Bei Andrang alle 7 Minuten. Bei schlechter Witterung wird der Betrieb eingeschränkt

Schilthorn	ab	12 06	12 36	13 06	13 36	14 06	14 36	15 06	15 36	16 06	16 36
Birg	ab	12 15	12 45	13 15	13 45	14 15	14 45	15 15	15 45	16 15	16 45
Mürren 41a.221	{	an	12 25	12 55	13 25	13 55	14 25	14 55	15 25	15 55	16 25	16 55
		ab	12 30	13 00	13 30	14 00	14 30	15 00	15 30	16 00	16 30	17 00
Gimmelwald	ab	12 35	13 05	13 35	14 05	14 35	15 05	15 35	16 05	16 35	17 05
Stechelberg	an	12 40	13 10	13 40	14 10	14 40	15 10	15 40	16 10	16 40	17 10

Schilthorn	ab	17 06	...	9 18 06	g	t	g	t
Birg	ab	17 15	...	9 18 15	g	t	g	t
Mürren 41a.221	{	an	17 25	...	9 18 25	g	t	g	t
		ab	17 30	18 00	18 30	19 30	h20 30	h20 30	h	an	Freitagen, Samstagen und †	h
Gimmelwald	ab	17 35	18 05	18 35	19 35	h20 35	h20 35	h	an	Freitagen, Samstagen und †	h
Stechelberg	an	17 40	18 10	18 40	19 40	h20 40	h20 40	h	an	Freitagen, Samstagen und †	h

Weitere Kurse nach Bedarf. Auskunft Tel. (036) 55 21 41

223 Grindelwald (41.224.510a-d)—First (BGF) ♂, 4 Sektionen, Bern
 10 Min. von Bm , L 4354 m, Hd 1150 m, Fz 3 Min., † Fr. §2.80, † Fr. §2.80, † Fr. §4.20
 Vom 28. V.—30. VI. und vom 19.—30. IX.: von 8:30–12:00* und 13:30–17:30*;
 An Sonntagen über Mittag durchgehender Betrieb.
 Vom 1. VII.—18. IX.: von 8:00–18:00*
 Zwischenstationen: Oberhaus, Bort und Egg
 * letzte Abfahrtszeiten auf den beiden Endstationen § Fahrpreis pro Sektion

224 Grindelwald (41.223.510a-d)—Pfungstegg (LGP) ♂, Grindelwald
 15 Min. von Bm , L 1046 m, Hd 360 m, Fz 4 Min., † Fr. 4.20, † Fr. 4.20, † Fr. 6.20
 Kurse alle 15 Minuten
 Vom 28. V.—17. VI. und 18.—30. IX.: von 8:30–18:00; vom 18. VI.—17. IX.: von 7:30
 bis 19:00. Zwischenfahrten nach Bedarf

225 Interlaken—Heimwehfluh (DIH) ♂, Interlaken
 6 Min. von Bm *, L 197 m, Hd 120 m, Fz 2 1/2 Min., † Fr. 1.40, † Fr. 1.40, † Fr. 2.20
 Interlaken (40.514.a.b.c.e) und Heimwehfluh ab alle 15–30 Minuten
 Vom 28. V.—30. VI. und 1.—30. IX.: von 9:00–18:00
 Vom 1. VII.—31. VIII.: von 9:00–18:30 * von Interlaken West

226 Interlaken—Harder (HB) ♂, Interlaken
 3 Min. von Bm *, L 1447 m, Hd 725 m, Fz 8 Min., † Fr. 5.40, † Fr. 5.40, † Fr. 8.—
 Interlaken (40.41.61.514b.d.e) ab: b7 30, b8 30, 9 00, 9 30, 10 00, 10 30, 11 00,
 11 15, 11 45, 13 00, 13 30, 14 00, 14 30, 15 00, 15 30, 16 00, 16 45, 17 15, 17 45
 Harderkulm ab: b7 30, b8 30, 9 00, 9 30, 10 00, 10 30, 11 00, 11 30, 12 00, 12 45,
 13 30, 14 00, 14 30, 15 00, 15 30, 16 00, 16 30, 17 00, 17 30, 18 00
 Bei Verkehrsandrang 10-Minuten-Betrieb
 h an † bei schöner Witterung * von Interlaken Ost

228 Giessbach See—Giessbach (GbB) ♂, Luzern
 2 Min. von Bm , L 345 m, Hd 90 m, Fz 4 Min., † Fr. 1.40, † Fr. 1.40, † Fr. 2.—
 Vom 28. V.—17. IX. Giessbach See (357) und Giessbach ab: 8 16, 8 30, 9 10,
 9 24, 10 06, 10 18, 10 35, 10 48, 11 16, 11 29, 12 30, 12 40, 13 12, 13 24, h14 00, 14 06,
 14 16, 14 43, 14 55, 15 32, 15 45, 16 33, 16 45, 17 38, 17 50, 18 13, 18 25, 18 57, 19 09
 h vom 1. VII.—31. VIII.

232 Luzern—Gütsch (SG) ♂, Luzern
 15 Min. von Bm , L 180 m, Hd 81 m, Fz 3 Min., † Fr. 1.—, † Fr. 1.—, † Fr. 1.50
 Von 9:00–23:30 Fahrten alle 10 Minuten †) mit Trolleybus 7 Minuten

233 Luzern—Dietschberg (DBB) ♂, Luzern
 15 Min. von Bm , L 1257 m, Hd 249 m, Fz 8 Min., † Fr. 2.—, † Fr. 2.—, † Fr. 2.50
 Luzern Halde und Dietschberg ab: Alle 20 Min. von 9:00–12:00 und 13:40–19:00
 †) mit Trolleybus 7 Min.

234 Küssnacht am Rigi (70.361b.684)—Seebodenalp (LKÜS) ♂,
 Küssnacht am Rigi
 15 Min. von Bm , L 2200 m, Hd 574 m, Fz 6 Min., † Fr. 4.40, † Fr. 3.—, † Fr. 6.—
 Betriebszeiten: Von 7:00–20:00 alle 30 Min. In der Zwischenzeit werden bei einer
 Mindestbeteiligung von 4 Personen Extradfahrten ausgeführt. Tel. (041) 81 19 33
 †) mit Postauto 5 Min.

234a Kräbel (75c)—Rigi Scheidegg (LKR) ♂, Goldau
 1 Min. von Bm , L 1800 m, Hd 890 m, Fz 6 Min., † Fr. 7.40, † Fr. 7.40, † Fr. 10.60
 Kollektivbilette ab 4 Personen
 Rundfahrbilette Kräbel—Rigi Scheidegg und zurück ab Rigi First oder Rigi Klö-
 sterli
 Fahrten im Anschluss an alle Züge der Arth-Rigi-Bahn, in Stosszeiten 6-Minuten-
 Betrieb. Extradfahrten nach Vereinbarung. Tel. (041) 83 13 77

234b Weggis—Rigi Kaltbad (LWRK=VRB) ♂, Vitznau
 15 Min. von Bm , L 2310 m, Hd 924 m, Fz 7 Min., † Fr. 8.60, † Fr. 8.60, † Fr. 12.40
 Weggis (361.c.675d.684) ab: 7 40, dann alle 30 Min. von 8:30–18:30, †21 00
 Rigi Kaltbad (75 b) ab: 7 40, dann alle 30 Min. von 8:30–18:30, †21 15
 Bei grossem Andrang 10-Minuten-Betrieb
 †) an Freitagen, Samstagen und Sonntagen (ohne allg. Feiertage)

235 Adliswil—Felsenegg (LAF) ♂, 8039 Zürich
 8 Min. von Bm , L 1048 m, Hd 307 m, Fz 5 Min., † Fr. 2.60, † Fr. 1.80, † Fr. 3.60
 Adliswil (120b) ab: 7 45, 8 00, 8 15, 8 30, 8 45, 9 00, 9 15
 Felsenegg ab: 7 45, 8 00, 8 15, 8 30, 8 45, 9 00, 9 15, 9 30, dann alle 15 Min.
 bis 21 00, h21 15, h21 30, h21 45, h22 00, g22 15, g22 30, g22 45, g23 00
 Bei grossem Andrang Fahrten alle 5 Minuten. Am ersten Freitag jedes Monats Be-
 trieb bis 12:30 eingestellt. Extradfahrten nach Vereinbarung mit der Betriebsleitung.
 Tel. (01) 25 88 84 g bei schönem Wetter an Samstagen vom 1. VII.—26. VIII. h vom 28. V.—31. VIII.
 †) an † sowie am 1. VIII.

236 Sattel (76.686a)—Hochstuckli (SSH) ♂, 2 Sektionen, Sattel
 10 Min. von Bm , † Fr. 5.80, † Fr. 3.80, † Fr. 6.60
 Betriebsdauer: Täglich ab 1. Juli; ferner bei gutem Wetter an Samstagen und †
 im Mai und Juni
 Extradfahrten nach Übereinkunft (auch an † im Mai und Juni)
 1. Sektion: Sattel—Mostelberg: L 1750 m, Hd 410 m, Fz 13 Min.
 An † von 8:15–12:00* und 13:15–17:30*; an † von 8:00–12:00* und 13:15–18:00*
 2. Sektion: Herrenboden—Hochstuckli: L 1002 m, Hd 303 m, Fz 10 Min.
 An † von 8:45–11:45* und 13:00–17:00*; an † von 8:30–11:45* und 13:00–17:30*
 Bei schlechter Witterung ist der Betrieb eingestellt * letzte Abfahrtszeiten
 auf den Endstationen Betriebsleitung in Wädenswil Tel. (01) 75 31 57

236a Rickenbach (686b)–Rotenfluh (LRHR) ♂, 2 Sektionen, Schwyz
 20 Min. von Schwyz Hauptplatz, L 2446 m, Hd 915 m, Fz 9 Min., ↑ Fr. 6.–, ↓ Fr. 4.50,
 †Fr. 9.–
 Fahrten alle 30 Min. von 6.30–18.30. Bei Andrang durchgehender Betrieb. Zusätz-
 liche Fahrten nach Bedarf 1) mit Postauto 9 Min. Zwischenstation: Huserenberg

236b Brunni (730d)–Holzegg (LBH) ♂, Alpthal
 1 Min. von ☉, L 1503 m, Hd 305 m, Fz 5 Min., ↑ 3.50, ↓ 3.–, †Fr. 5.–
 Fahrten alle 30 Min. von 7.00–18.30 sowie im Anschluss an alle Postautokurse.
 Bei Andrang durchgehender Betrieb. Auskunft: Tel. (043) 21 12 34

237 Weglosen–Seebli (Hoch-Ybrig) (LWS) ♂, Unteriberg
 1 Min. von ☉, L 1780 m, Hd 425 m, Fz 4 Min., ↑ Fr. 5.–, ↓ Fr. 5.–, †Fr. 8.–
 Weglosen (730) und Seebli (237 a, b) ab: 8.00, 9.00, 9.30, 10.00, 10.30, 11.00, 11.30,
 12.00, 13.00, 13.30, 14.00, 14.30, 15.00, 15.30, 16.00, 17.00, 18.00, †18.30
 h nur im August und September g wartet Postautokurs ab
 Bei Bedarf Zwischenfahrten
 Wegen Revisionsarbeiten bis 16. Juni reduzierter Fahrplan

237a Seebli–Klein Sternen (Hoch-Ybrig) (SSKS) ♂, Unteriberg
 2 Min. von ☉, L 1295 m, Hd 327 m, Fz 15 Min., ↑ Fr. 2.50, ↓ Fr. 2.50, †Fr. 4.–
 Betriebsdauer: an Samstagen und Sonntagen vom 22. VII.–30. IX.
 Betriebszeiten: von 8.30–17.15

237b Seebli–Spirstock (Hoch-Ybrig) (SSSP) ♂, Unteriberg
 5 Min. von ☉, L 1522 m, Hd 325 m, Fz 15 Min., ↑ Fr. 2.50, ↓ Fr. 2.50, †Fr. 4.–
 Betriebszeiten: von 8.30–17.15
 Wegen Revisionsarbeiten bis 16. Juni reduzierter Fahrplan

238 Schwyz–Stoos (DSS) ♂, Schwyz
 L 1383 m, Hd 703 m, Fz 8 Min., ↑ Fr. 5.–, ↓ Fr. 5.–, †Fr. 8.–
 Schlattli Talstation (73b.686) und Stoos (238a) ab: 06.45, 7.10, 8.00, 8.30, 9.00, 9.30,
 9.45, 10.00, 10.15, 10.45, 11.00, 11.30, 12.00, 13.10, 13.20, 14.00, 14.15, 14.30,
 15.00, 15.30, 16.00, 16.30, 17.00, 17.30, 18.00, 18.30, 18.50, 19.30
 α an X ohne 1. VI. und 15. VIII. g täglich vom 1. VII.–10. IX., übrige Zeit an † sowie am 1. VI.
 Direkte Verbindungen Zürich/Luzern–Schwyz–Stoos siehe Feid 73b

238a Stoos (238)–Fronalpstock (SSfF) ♂, 2 Sektionen, Schwyz
 10 Min. von ☉, L 2350 m, Hd 620 m, Fz 23 Min., ↑ Fr. 4.80, ↓ Fr. 3.–, †Fr. 6.–
 Von der Betriebseröffnung bis zur Betriebseinstellung von 8.15–12.00 und 13.15
 bis 16.30. Zwischenstation: Fronalp

239 Flüelen–Eggbergen (LFE) ♂, Aoldorf
 15 Min. von ☉, L 1876 m, Hd 1010 m, Fz 7 Min., ↑ Fr. 4.80, ↓ Fr. 3.60, †Fr. 6.80
 Flüelen (70.683a) und Eggberge ab: 7.00, 8.00, 9.00, 10.00, 11.00, 11.50, 13.00,
 14.00, 15.00, 16.00, 17.00, 18.00, 19.00, 20.00, 21.00. Bei Andrang durchgehender
 Betrieb. Extrafahrten während der Betriebszeit ab 8 erwachsenen Personen. Bei
 heftigem Wind wird der Betrieb eingestellt.
 Zwischenstation: Planzern. e an Samstagen und †

240 Harissenbucht–Fürigen (FüB) ♂, Fürigen
 L 382 m, Hd 210 m, Fz 4 Min., ↑ Fr. 1.–, ↓ Fr. –.80, †Fr. 1.60
 Fahrten alle 10 Minuten von 7.00–20.15

247c Fell (Oberriickenbach)–Chrüzhütte (LFCh) ♂, Oberriickenbach
 70 Min. von ☉ L 1853 m, Hd 815 m, Fz 6 Min., ↑ Fr. 5.–, ↓ Fr. 3.–, †Fr. 7.–
 Fell und Chrüzhütte ab: b.00, von 7.00 alle 30 Min. bis 11.30, 11.50, von 13.00
 alle 30 Min. bis 19.00, †20.00
 Bei Bedarf durchgehender Betrieb
 b an † vom 28. V.–10. IX. h täglich vom 1. VI.–15. IX. i von Station Wolfenschlessen (62)

248 Engelberg–Brunni (EB) ♂, Stansstad
 5 Min. von ☉, L 1193 m, Hd 582 m, Fz 6 Min., ↑ Fr. 4.–, ↓ Fr. 3.–, †Fr. 5.–
 Ab Engelberg (62) und Ristis: Fahrten alle 20 Min. von 8.00–12.00 und 13.00–18.00
 Zwischenstation: Flühmatt

249 Engelberg–Gerschnialp (EG) ♂, Engelberg
 7 Min. von ☉, L 528 m, Hd 264 m, Fz 4 Min., ↑ Fr. 1.40, ↓ Fr. –.80, †Fr. 2.20

250 Gerschnialp–Trübsee (LGT=EG) ♂, Engelberg
 L 2195 m, Hd 531 m, Fz 6 Min., ↑ Fr. 4.40, ↓ Fr. 3.–, †Fr. 5.80
 Direkte Fahrpreise Engelberg–Trübsee: ↑ Fr. 5.80 ↓ Fr. 3.80 †Fr. 7.60

250a Trübsee–Stand–Kleintitlis (LTKT=EG) ♂, 2 Sektionen, Engelberg
 L 3465, Hd 1220 m, Fz 14 Min. Fahrpreise pro Sektion: ↑ Fr. 6.– ↓ Fr. 6.– †Fr. 10.–
 Direkte Fahrpreise Engelberg–Stand: ↑ Fr. 11.80 ↓ Fr. 9.80 †Fr. 17.–
 Direkte Fahrpreise Engelberg–Kleintitlis: ↑ Fr. 17.– ↓ Fr. 15.– †Fr. 27.–

Engelberg	ab	9730	800	830				1530	1600	1630	1700
Gerschnialp	7740	810	840	dann alle			1540	1610	1640	1710
Trübsee 251	..	7800	830	855	30 Min.			1555	1625	1648	1718
Stand	7815	845	910	bis			1610	1640	an	an
Kleintitlis	an	9822	852	917				1617	1647		

Engelberg	ab	1730	1756								
Gerschnialp	1740	1810
Trübsee 251	..	1748	1818
Stand	an	an
Kleintitlis	an	an	an

Kleintitlis	ab		845	910				1410			
Stand	9830	855	925	dann alle		1425
Trübsee 251	..	9810	840	910	940	30 Min.		1440
Gerschnialp	830	900	930	1000	bis		1500
Engelberg 62	an	834	904	934	1004			1504

Kleintitlis	ab	1440				1640	1710	1740			
Stand	1455	dann alle			1655	1725	1755
Trübsee 251	..	1510	30 Min.			1710	1740	1810
Gerschnialp	1521	bis			1721	1756	1825
Engelberg 62	an	1525				1725	1800	1829

g an Samstagen und † vom 24. VI.–27. VIII. i vom 24. VI.–20. VIII.
 † bei guter Witterung vom 8. VII.–20. VIII.
 Eingeschränkter Betrieb bei Sturm und schlechter Witterung
 Bei Bedarf Zwischenfahrten

214 Stans-Stanserhorn (StB) ↻, Stans
 5 Min. von ☞, L 3941 m, Hd 1400 m, Fz 35 Min., ↑ Fr. 10.-, ↓ Fr. 8.-, ☞ Fr. 14.-
 Stans (62.671c.674) ab: 6735, 802, 853, 1000, 1110, 1132, 1237, 1303, 1327, 1356,
 1422, 1449, 1527, 1615, 1735
 Stanserhorn ab: 824, 1022, 1106, 1259, 1418, 1444, 1549, 1616, 1646, 1734,
 h1800. Haltestellen: Källi und Blumatt
 b an † vom 16. VII.-17. IX. h täglich vom 16. VII.-17. IX.; übrige Zeit an Sonntagen

243 Kehrsiten-Bürgenstock (BB) ↻, Luzern
 † Min. von ☞, L 944 m, Hd 445 m, Fz 7 Min., ↑ Fr. 3.60, ↓ Fr. 3.60, ☞ Fr. 5.20
 Kehrsiten Station (361.a.c) und Bürgenstock ab: X650, X703, 825, 848, 900, 930,
 953, 1014, 1053, 1108, 1128, 1148, 1200, 1214, 1229, 1328, 1340, 1405, 1416,
 1433, 1455, 1510, 1525, †1550, 1612, 1640, 1707, 1720, 1735, 1800, 1820,
 1833, 1854, 1933, 1946

244 Beckenried-Klewenalp (LBK) ↻, Beckenried
 5 Min. von ☞, L 3083 m, Hd 1142 m, Fz 8 Min., ↑ Fr. 5.60, ↓ Fr. 5.60, ☞ Fr. 8.80
 Beckenried (361.e.674) und Klewenalp ab: 730, 830, 900, 930, 1000, 1030, 1100,
 1120, 1145, 1300, 1330, 1400, 1430, 1500, 1530, 1600, 1630, 1700, 1750, 1830
 Bei grossem Andrang ununterbrochener 10-Minuten-Betrieb

245 Treib-Seelisberg (TSB) ↻, Seelisberg
 † Min. von ☞, L 1149 m, Hd 332 m, Fz 8 Min., ↑ Fr. 2.20, ↓ Fr. 2.20, ☞ Fr. 3.40
 Treib (361) und Seelisberg (659.686e) ab: X715, 735, 800, 820, 910, 925, 945, 1010,
 1030, 1055, 1110, 1125, †1140, 1250, 1305, 1325, 1345, 1400, 1425, 1450,
 1513, 1525, 1550, 1605, 1617, 1635, 1700, 1720, 1745, 1815, 1830, 1847,
 1910, 1925, †1950
 Extrazüge bei Voranmeldung oder Bedarf
 †) nur Bergfahrt

246 Emmetten (659.674)-Stockhütte (LES) ↻, Emmetten
 † Min. von ☞, L 1565 m, Hd 524 m, Fz 8 Min., ↑ Fr. 5.-, ↓ Fr. 5.-, ☞ Fr. 8.-
 Durchgehender Betrieb von 800-1200 und 1300-1700
 Bei Sturmwind und Gewitter wird der Betrieb eingestellt

247 Dallenwil-Wirzweli (LDW) ↻, Dallenwil
 15 Min. von ☞, L 2060 m, Hd 651 m, Fz 8 Min., ↑ Fr. 2.40, ↓ Fr. 2.40, ☞ Fr. 3.60
 Dallenwil (62) und Wirzweli ab: alle 30 Min. von 745-1145 und 1300-1800,
 †1900
 g an Samstagen und Sonntagen vom 8. VII.-24. IX.

247a Dallenwil (62)-Niederrickenbach (LDN) ↻, Niederrickenbach
 2 Min. von ☞, L 2380 m, Hd 654 m, Fz 7 Min., ↑ Fr. 2.40, ↓ Fr. 2.40, ☞ Fr. 3.60
 Fahrten alle 30 Min. von 700-1150 und 1300-1900. Fahrten nach Bedarf bei gros-
 sem Andrang

247b Alpboden-Haldigrat (SAH) ↻, Stans
 20 Min. von ☞, L 1853 m, Hd 707 m, Fz 15 Min., ↑ Fr. 3.50, ↓ Fr. 3.50, ☞ Fr. 5.-
 Alpboden und Haldigrat ab: bei gutem Wetter Dauerbetrieb von 800-1700
 * von Niederrickenbach (247a)

251 Trübsee (250.a)-Jochpass (TJ) ↻, Bern
 10 Min. von ☞, L 1459 m, Hd 439 m, Fz 13 Min., ↑ Fr. 3.-, ↓ Fr. 2.20, ☞ Fr. 4.-
 Vom Tage der Betriebseröffnung an: Bei gutem Wetter ununterbrochener Betrieb
 von 1830-1215 u. 1245-1650. Extrafahrten nach Vereinbarung Tel. (041) 942151
 oder (031) 223113
 †) an Samstagen und ‡ vom 24. VI.-27. VIII. ab 800 2) vom 24. VI.-20. VIII. bis 1710

253 Stöckalp-Melchsee-Frutt (LSM) ↻, Kerns
 † Min. von ☞, L 3333 m, Hd 840 m, Fz 12 Min., ↑ Fr. 6.60, ↓ Fr. 6.60, ☞ Fr. 8.60
 Betriebsdauer: Vom 17. VI.-1.X. (übrige Zeit Fahrten gemäss lokaler Publikation)
 Stöckalp (671b) und Melchsee (253a) ab: 730, 830, 900, 945, 1030, 1100, 1145,
 1300, 1345, 1430, 1515, 1600, 1645, 1730, 1815, 19100, c1940 Zwischenfahrten
 bei Bedarf. Tel. (041) 671232 c an Samstagen und Tagen vor Feiertagen
 Bei Sturm eingeschränkter Betrieb g vom 2. VII.-15. VIII.

253a Melchsee-Frutt (253)-Balmeregghorn (SSMB) ↻, Kerns
 20 Min. von ☞, L 1950 m, Hd 350 m, Fz 20 Min., ↑ Fr. 2.80, ↓ Fr. 2.80, ☞ Fr. 3.80
 Von der Betriebseröffnung bis Betriebsschluss bei gutem Wetter: von 830-1200
 und 1300-1630
 Bei grossem Andrang durchgehender Betrieb

254 Schattdorf (683a)-Haldi (LSH) ↻, Schattdorf
 † Min. von ☞, L 1270 m, Hd 601 m, Fz 6 Min., ↑ Fr. 2.20, ↓ Fr. 2.20, ☞ Fr. 3.40
 Ab Schattdorf (683a) und Haldi: Fahrten alle 30 Min. von 600-1200 und 1300-2000.
 Bei 5 zahlenden Personen Extrafahrten während der Betriebszeit

254a Andermatt-Gemsstock (LAG) ↻, 2 Sektionen, Andermatt
 10 Min. von ☞, L 4030 m, Hd 1523 m, Fz 12 Min., ↑ 11.60, ↓ Fr. 6.80, ☞ Fr. 15.20

Andermatt ab	€730	800	alle	1200	1330	alle	1730	1800	...
Gurschen ab	€740	810	30 Min.	1210	1340	30 Min.	1740	1806	...
Gemsstock an	€746	816	bis	1216	1346	bis	1746	an	...
Gemsstock ab	€810	840	alle	1140	1210	1340	alle	1740	1810
Gurschen ab	€830	900	30 Min.	1200	1216	1330	1400	30 Min.	1800
Andermatt	29.70a an	€836	906	bis	1206	an	1336	1406	bis

e an Samstagen und Sonntagen g vom 1. VII.-31. VIII.
 Bei grossem Andrang durchgehender Betrieb. Bei schlechtem Wetter bleibt der
 Betrieb eingestellt

255 Limmatquai-Hochschulen (ZB) ↻, Zürich
 5 Min. von ☞*, L 176 m, Hd 41 m, Fz 2 Min., ↑ Fr. -.25, ↓ Fr. -.20
 Nur an X von 645-2200. Fahrten alle 3 Minuten * von Zürich HB

256 Universitätsstrasse-Germaniastrasse (SR) ↻, Zürich
 L 301 m, Hd 74 m, Fz 3 Min., ↑ Fr. -.50, ↓ Fr. -.30
 Von 645-2400. Fahrten ca. alle 5-6 Minuten

257 Römerhof-Waldhaus Dolder (Db) ↻, Zürich
 L 816 m, Hd 100 m, Fz 4 Min., ↑ Fr. -.70, ↓ Fr. -.50, ☞ Fr. 1.-
 Von 710-2330 Fahrten alle 10 Minuten. Im Anschluss Autobetrieb nach Bedarf
 von 900-2255 nach Grand Hotel Dolder-Sportplatz

258 Airola (70.485.682.807.a)—**Sasso della Boggia (FAB)** ☼, Airola
 10 Min. da ☼, L 2200 m, Di 902 m, Dp 6½ min., ↑ Fr. 6.—, ↓ Fr. 5.—, ♯ Fr. 7.—
 Airola e Sasso della Boggia part.:
 x alle 8.30, 9.00, 10.00, 11.00, 12.00, 13.30, 14.00, 15.00, 16.00, 17.00, 18.00.
 † ogni mezz'ora dalle 8.30-12.00 e 13.30-18.00. Corse speciali a richiesta anche
 alla mattina e alla sera con almeno 15 persone. Tel. (094) 88 14 73/88 15 22. Il
 primo martedì (non festivo) d'ogni mese servizio sospeso per revisioni e controlli

259 Leontica-Cancori (SLC) ☼, Leontica
 7 min. da ☼, L 1853 m, Di 535 m, Dp 20 min., ↑ Fr. 4.—, ↓ Fr. 2.—, ♯ Fr. 6.—
 Durata dell'esercizio dal 17 VI al 17 IX:
 sabato, domenica e giorni festivi
 dalle 8.20 alle 9.00
 dalle 11.00 alle 11.40
 dalle 14.40 alle 15.20
 dalle 17.00 alle 17.40
 In caso di cattivo tempo l'esercizio è sospeso

259a Alpe Fracch (San Bernardino) (763e.783.810f.g.817)—**Confin Basso**
 (FFCB) ☼, San Bernardino
 4 min. da ☼, L 1220, Di 316 m, Dp 6 min., ↑ Fr. 2.20, ↓ Fr. 2.20, ♯ Fr. 3.50
 Durata dell'esercizio dal 1 VII-31 VIII:
 dalle 8.00 alle 12.00 e dalle 13.00 alle 17.00
 Dal 28 V-30 VI e 1-30 IX servizio sospeso

260 Piotta-Ritom (FPR) ☼, Piotta
 20 min. da ☼ (dalla stazione di Ambri-Piotta), L 1360 m, Di 785 m

Prezzi	Dir. Centrale FFS, Piotta	1	5	●7	9	15	●17	19	
→	Piotta Centrale	pt	7 00	18 00	9 25	10 35	13 30	14 30	15 30
1. 20	Sanatorio	pt	7 07	8 07		10 42	13 37		15 37 ...
2.—	Altanca 808a	pt	7 13	8 13		10 48	13 43		15 43
4. 20	Piora	ar	7 24	8 24	9 49	10 59	13 54	14 54	15 54 ...

Prezzi	(Ritorno)	2	6	●8	10	16	●18	20	
→	Piora	pt	7 30	8 29	9 55	11 05	14 00	15 00	16 06
2. 40	Altanca 808a	pt	7 41	8 40		11 16	14 11		16 17 ...
3. 40	Sanatorio	pt	7 47	8 46		11 22	14 17		16 23
4. 20	Piotta Centrale 808	ar	7 54	8 53	10 19	11 29	14 24	15 24	16 30 ...

Prezzi	(Ritorno)	22	●24	26	
→	Piora	pt	17 15	18 18	†19 12
3. 60	Altanca 808a	pt	17 26		†19 23 ...
5. 20	Sanatorio	pt	17 32		†19 29 ...
6. 40	Piotta Centrale 808	ar	17 39	18 42	†19 36 ...

266 Lugano Città-Lugano Stazione (LSt) (70.73) ☼, Lugano
 L 220 m, Di 53 m, Dp 1½ min., ↑ Fr.—.20, ↓ Fr.—.20, ♯ Fr.—.40
 Corse continue dalle 5.50-23.50

268 Cassarate-Monte-Brè (FMB) ☼, Suvigliana
 L 1621 m, Di 660 m
 Fra le stazioni di Cassarate e Suvigliana corse ogni 10 minuti dalle 7.05 alle 21.00

→	Lugano Piazza Manzoni, Trolleyb. pt	7 20	8 50	9 30	10 10	11 00	11 20
—	Cassarate	7 05	7 35	9 05	9 45	10 25	11 15
—	Suvigliana	7 15	7 45	9 10	9 50	10 30	11 20
1.—	Albosago	7 17	7 47	x9 12	x9 52	x10 32	11 22
2. 60	Aldesago	7 25	7 55	x9 15	x9 55	x10 35	11 25
4. 20	Brè Villaggio	7 28	7 58	x9 18	x9 58	x10 38	11 28
4. 20	Monte Brè	7 30	8 00	9 20	10 00	10 40	11 30

☼	Lugano Piazza Manzoni, Trolleyb. pt	13 50	14 40	15 40	17 20	18 10	18 50
—	Cassarate	14 05	14 55	15 55	17 35	18 25	19 05
—	Suvigliana	14 10	15 00	16 00	17 40	18 30	19 10
—	Albosago	14 12	x15 02	16 02	x17 42	18 32	19 12
3. 40	Aldesago	14 15	x15 05	16 05	x17 45	18 35	19 15
6.—	Brè Villaggio	14 18	x15 08	16 08	x17 48	18 38	19 18
6.—	Monte Brè	14 20	15 10	16 10	17 50	18 40	19 20

→	Monte Brè	7 15	7 45	9 10	9 50	10 30	11 20	11 40
—	Brè Villaggio	7 17	7 47	x9 12	x9 52	x10 32	x11 22	11 42
2. 20	Aldesago	7 25	7 55	x9 15	x9 55	x10 35	x11 25	11 45
3. 20	Albosago	7 28	7 58	x9 18	x9 58	x10 38	x11 28	11 48
3. 80	Suvigliana	7 30	8 00	9 20	10 00	10 40	11 30	11 50
4. 20	Cassarate 367.775d.827	7 40	8 10	9 30	10 10	10 50	11 40	12 00
—	Lugano Piazza Manzoni, Trolleyb. ar	7 50	8 20	9 40	10 20	11 00	11 50	12 10

☼	Monte Brè	14 10	15 00	16 00	17 40	18 30	19 10
—	Brè Villaggio	14 12	x15 02	16 02	x17 42	18 32	19 12
3.—	Aldesago	14 15	x15 05	16 05	x17 45	18 35	19 15
4. 60	Albosago	14 18	x15 08	16 08	x17 48	18 38	19 18
5. 40	Suvigliana	14 20	15 10	16 10	17 50	18 40	19 20
6.—	Cassarate 367.775d.827	14 30	15 20	16 20	18 00	18 50	19 30
—	Lugano Piazza Manzoni, Trolleyb. ar	14 40	15 30	16 30	18 10	19 00	19 50

Con grande affluenza di viaggiatori, le corse vengono effettuate ininterrottamente senza tener conto dell'orario
 ☼ Dal 1 VI-31 VIII

269 Melide (70.363.366)—**Carona (FMC)** ☼, Lugano
 4 min. da ☼, L 730 m, Di 280 m, Dp 5 min., ↑ Fr. 3.—, ↓ Fr. 3.—, ♯ Fr. 4.—
 Ogni 20 minuti dalle 8.20 alle 12.00 e dalle 13.20 alle 18.00

270 Miglieglia (828i.831b)—**Monte Lema (SMM)** ☼, Lugano
 1 min. da ☼, L 2690 m, Di 885 m, Dp 18 min., ↑ Fr. 6.—, ↓ Fr. 6.—, ♯ Fr. 10.—
 Orario: 8.30-11.45* e 13.30-18.00*
 * Ultime partenze da ambedue le stazioni

In caso di forte traffico viaggiatori o merci, non si può garantire il mantenimento dell'orario. Scuole e società devono annunciarsi 3 giorni prima - Bei erheblichem Personen- oder Güterverkehr kann die Einhaltung des Fahrplanes nicht garantiert werden. Schulen und Gesellschaften müssen sich 3 Tage vorher anmelden
↳ Corsa speciale: Solo per società e scuole preannunciate di 20-40 persone - Extrafahrt nur für vorangemeldete Gesellschaften und Schulen von 20-40 Personen 1) Coincidenza dal treno 2007 da Bellinzona con la corsa postale 3 (Ambri-Piotta pt 740) - Anschluss von Zug 2007 von Bellinzona mit Postautokurs 3 (Ambri-Piotta ab 740)

260a Croce-Brusada (SCB) ⚡, Faido
3 min. da ☉, L 1050 m, Di 300 m, Dp 10 min., ↑ Fr. 3.-, ↓ Fr. 1.50, ♯ Fr. 4.50
Durata dell'esercizio: Le domeniche e giorni festivi dal 2 VII al 27 VIII ogni ora dalle 8.00 alle 17.00
Corse speciali su richiesta di almeno 10 persone

261 Locarno-Madonna del Sasso (FLMS) ⚡, Locarno
2 min. da ☉, L 825 m, Di 173 m, Dp 6 min., ↑ Fr. 1.30, ↓ Fr. 1.30, ♯ Fr. 2.-
Locarno (70c) e Madonna del Sasso (815h) part.: 6.40, 7.00, 7.20, 7.45, 8.00, 8.20, 8.45, 9.00, 9.20, 9.40, 10.00, 10.20, 10.40, 11.00, 11.20, 11.40, 11.50, 12.05, 12.20, 12.40, 13.00, 13.20, 13.40, 14.00, 14.20, 14.40, 15.00, 15.20, 15.45, 16.00, 16.20, 16.45, 17.00, 17.20, 17.45, 18.00, 18.20, 18.40, 19.00, 19.20, 19.40, 20.00, 20.20, 20.40, 21.00, 21.30, 22.00, 22.30, 23.00, 23.30.
In caso di forte affluenza di viaggiatori, corse continue senza riguardo all'orario, con soppressione delle stazioni intermedie

262 Orselina-Cardada (FLOC) ⚡, Locarno
3 min. da ☉, L 2040 m, Di 970 m, Dp 10 min., ↑ Fr. 7.-, ↓ Fr. 7.-, ♯ Fr. 9.-
Orselina (261.815h) e Cardada (263) part.: h7.00, 7.30, ogni 30 min. fino 19.00, 20.00, h22.00. Il primo lunedì (non festivo) d'ogni mese servizio sospeso per revisioni
Per fermata intermedia di Monte Brè-S. Bernard, consultare l'orario nelle stazioni
h Dal 1 VII-31 VIII
Corse speciali a richiesta, anche fuori orario, minimo 20 persone. Tel. (093) 7 11 23

263 Cardada (262)-Cimetta (SCC) ⚡, Locarno
3 min. della ☉, L 869 m, Di 314 m, Dp 6 min., ↑ Fr. 4.-, ↓ Fr. 4.-, ♯ Fr. 5.-
Orario estivo: dalle 8.00-17.30*. Sospeso in caso di cattivo tempo o di forte vento * luglio e agosto fino alle 18.00
Il primo lunedì (non festivo) d'ogni mese servizio sospeso per revisioni

264 Lugano-Monte S. Salvatore (MS) ⚡, Lugano-Paradiso
1 min. da ☉*, L 1658 m, Di 601 m, Dp 10 min., ↑ Fr. 3.-, ↓ Fr. 3.-, ♯ Fr. 5.-
Lugano-Paradiso (70.☉.☉) e S. Salvatore part.: 8.00, 8.30, 9.00, 9.30, 10.00, 10.30, 11.00, 11.30, 12.00, 13.30, 14.00, 14.30, 15.00, 15.30, 16.00, 16.30, 17.00, 17.30, 18.00, 91830, 91900
Stazione intermedia: Pazzallo
* Dalla stazione di Lugano-Paradiso g Dal 28 V-15 IX

265 Lugano-Angioli (FA) ⚡, Lugano
3 min. da ☉*, L 142 m, Di 50 m, Dp 2 min., ↑ Fr. -.30, ↓ Fr. -.30, ♯ Fr. -.60
Quai lacuale (Piazza Bernardino Luini) - Via di Circonvallazione (FFS 70 e FLP 73).
Corse continue dalle 7.30-23.30
* Dalla stazione Lugano

271 Brusino Arsizio (363)-Serpiano (FBS) (835c) ⚡, Chiasso
2 min. da ☉, L 935 m, Di 365 m, Dp 4 min., ↑ Fr. 3.-, ↓ Fr. 2.-, ♯ Fr. 4.-
Brusino Arsizio e Serpiano part.: 8.40, 9.05, 9.25, 9.50, 10.15, 10.45, 11.00, 11.30, 12.00, 12.25, 12.45, 13.00, 13.15, 13.30, 14.00, 14.30, 14.45, 15.15, 15.30, 16.00, 16.30, 16.45, 16.55, 17.15, 17.30, 18.00, 18.15, 18.45, 19.10
A richiesta, si fanno corse intermedie con un minimo di 6 persone. Per le corse speciali dopo le ore 19.30 e per un minimo di 6 persone, avvisare la stazione di partenza entro le ore 12.00. Tel. (091) 8 11 30

273 Uetliburg (755)-Rämél (SUEr) ⚡, Gommiswald
1 Min. von ☉, L 931 m, Hd 200 m, Fz 10 Min., ↑ Fr. 2.20, ↓ Fr. 1.50, ♯ Fr. 3.20
Samstag/Sonntag von 8.15-17.00:
Montag-Freitag vom 17. VII.-29. IX.: 8.15, 9.00, 10.00, 11.00, 12.15, 13.30, 14.00, 15.00, 16.00, 17.00.
Bahn nur bei guter Witterung in Betrieb. Auskunft Tel. (055) 821 18/8 15 05

274 Schöneckgrund (725a)-Hochhamm (SSHh) ⚡, Schöneckgrund
7 Min. von ☉, L 1345 m, Hd 328 m, Fz 15 Min., ↑ Fr. 2.50, ↓ Fr. 1.50, ♯ Fr. 3.50
Bei günstiger Witterung durchgehender Betrieb von 9.00 bis unmittelbar vor Dämmerung. Extrafahrten bei Voranmeldung ab 8 Personen. Tel. (071) 57 10 10 / 5165 25

275 Wasserauen-Ebenalp (LWE) ⚡, Wasserauen
1 Min. von ☉, L 1514 m, Hd 723 m, Fz 8 Min., ↑ Fr. 5.-, ↓ Fr. 3.-, ♯ Fr. 7.-
Wasserauen (115) und Ebenalp ab: 7.00, 7.50, 8.30, 9.00, 9.15, 9.45, 10.10, 10.40, 11.14, 12.30, 13.00, 13.45, 14.15, 15.00, 15.45, 16.25, 17.00, 17.40, 18.40, h19.30, 920 35
Bei Bedarf Zwischenfahrten Zwischenstation: Bommen
g an Samstagen vom 1. VII.-26. VIII. h vom 28. V.-31. VIII. i an ↑ vom 2. VII.-27. VIII.
1) nur Bergfahrt

276 Schwägalp-Säntis (LSS) ⚡, Schwägalp
L 2167 m, Hd 1122 m, Fz 10 Min., ↑ Fr. 7.60, ↓ Fr. 5.-, ♯ Fr. 10.-
Schwägalp (740.754) und Säntis ab: 9.00, 7.40, 9.00, 9.45, 10.30, 11.00, 11.30, 12.00, 13.15, 14.00, 15.00, 15.30, 16.15, 17.00, 18.00, 18.30, 19.00
Bei Bedarf Zwischenfahrten
g vom 1. VII.-31. VIII.

277 Brülisau-Hoher Kasten (LBHK) ⚡, Brülisau
1 Min. von ☉, L 2716 m, Hd 857 m, Fz 10 Min., ↑ Fr. 7.-, ↓ Fr. 4.60, ♯ Fr. 9.-
Brülisau (758a) und Hoher Kasten ab: 7.10, 7.40, 8.00, 8.30, 9.00, 9.30, 9.50, 10.30, 11.00, 11.30, 11.50, 12.30, 13.10, 13.30, 14.00, 14.30, 15.10, 15.30, 16.10, 16.30, 16.50, 17.10, 17.40, 18.30, 18.50, h19.40, h20.15
Bei Bedarf Zwischenfahrten
h vom 1. VII.-31. VIII. i vom 1. VI.-30. IX. bei mindestens 10 Personen

278 Jakobsbad-Kronberg (LJK) ♂, Gonten
 1 Min. von ☞, L 3223 m, Hd 772 m, Fz 8 Min., ↑ Fr. 7.-, ↓ Fr. 5.-, ♯ Fr. 9.-
 Jakobsbad (115) und Kronberg ab: 9800, 820, 845, †900, 930, 945, 1020, 1115,
 1145, 91230, 1305, 1330, 1400, 1430, 1500, 1545, 1600, 1645, †1710, 1745,
 1815, 91900

Bei schönem Wetter durchgehender Betrieb von 900-1800
 Extrafahrten nach Vereinbarung. Tel. (071) 891289
 ♯ nur bei schönem Wetter

279 Alt St. Johann (740)-Alp Sellmatt (SAS) ♂, Alt St. Johann
 7 Min. von ☞, L 1499 m, Hd 499 m, Fz 15 Min., ↑ Fr. 2.80, ↓ Fr. 2.60, ♯ Fr. 3.80
 Fahrplan gültig vom 10. VI.-29. IX. bei schönem Wetter; bei guter Witterung auch
 an Samstagen und Sonntagen ab 28. V.: 9730, h800, 830, h900, 930, h1015,
 1100, h1130, 1205, 1330, h1405, 1445, 1515, h1600, 1630, h1700, h1745, †1800
 An Regentagen nur: 830, 1100, 1330 und 1630. Bei grossem Verkehrsandrang
 Dauerbetrieb. Extrafahrten nach besonderer Vereinbarung. Tel. (074) 51187
 ♯ an † vom 2. VII.-10. IX. h vom 2. VII.-10. IX. † vom 2. VII.-20. VIII.

279a Schutt (706)-Atzmännig (SSA) ♂, Goldingen
 2 Min. von ☞, L 1300 m, Hd 360 m, Fz 14 Min., ↑ Fr. 2.50, ↓ Fr. 2.-, ♯ Fr. 3.50
 Bei günstiger Witterung: von Montag bis Freitag: 900, 1000, 1100 1200, 1330,
 1400, 1500, 1600, 1700, 1800
 An Samstagen und Sonntagen: 800-1200 und 1330-1800
 Bei Andrang Dauerbetrieb
 Bei schlechter Witterung: 1000, 1130, 1400, 1600
 Extrafahrten nach Vereinbarung. Tel. (055) 97235

280 Amden (758)-Niederschlag (SAN) ♂, Amden
 1 Min. von ☞, L 1400 m, Hd 360 m, Fz 15 Min., ↑ Fr. 3.-, ↓ Fr. 2.-, ♯ Fr. 5.-
 Betriebszeiten bei günstiger Witterung: Amden ab von 800-1130 und 1330-1700;
 Niederschlag ab: 900, 1000, 1100, 1130, 1400, 1500, 1600, 1700, 1730.
 Weitere Fahrten bei Voranmeldung ab 20 Personen

280a Filzbach (739)-Habergschwänd (SFH) ♂, Filzbach
 4 Min. von ☞, L 1650 m, Hd 545 m, Fz 14 Min., ↑ Fr. 3.-, ↓ Fr. 2.-, ♯ Fr. 4.-
 Bei günstiger Witterung an Werktagen von 745-1145 und 1330-1700;
 Bei günstiger Witterung an Sonntagen von 745-1200 und 1300-1800.
 Bei schlechtem Wetter täglich: 745, 1115, 1330 und 1700.
 †) von Haltestelle Filzbach Rössli

281 Untertenzen-Tannenbodentalp (Flumserberge) (LUOT) ♂, 2 Sektionen, Untertenzen
 1 Min. von ☞, L 3370 m, Hd 951 m
 Oberterzen ↑ Fr. 1.20, ↓ Fr. 1.20, ♯ Fr. 1.80
 Tannenbodentalp ↑ Fr. 3.40, ↓ Fr. 3.40, ♯ Fr. 5.20-

Untertenzen	ab	x7 05	h7 30	800	900	9940	1025	91100	1150	1255
Oberterzen	x7 10	77 35	805	905	9945	1030	1105	1155	1300
Tannenbodentalp 768a	an	an	h7 45	815	915	9955	1040	91115	1205	1310

Untertenzen	ab	91330	1350	1410	1445	1545	91645	1720	1805	1855
Oberterzen	1335	1355	1415	1450	1550	1650	1725	1810	1900
Tannenbodentalp 768a	an	91345	1405	1425	1500	1600	91700	1735	1820	1910

287 Wildhaus (740)-Gamplüt (SWG) ♂, Wildhaus
 10 Min. von ☞, L 1250 m, Hd 268 m, Fz 15 Min., ↑ Fr. 2.40, ↓ Fr. 1.60 ♯ Fr. 3.60
 Vom 3. VI.-30. IX. sowie 28. V. bei günstiger Witterung von 730-1215 und 1315-
 1830; bei schlechtem Wetter nur 800, 1000, 1145, 1315, 1600, 1745, ausgenom-
 men am 28. V.
 * von Postautohaltestelle Wildhaus-Dorf

290 Kies-Mettmen (LKM) ♂, Schwanden (GL)
 90 Min. von ☞, L 1249 m, Hd 577 m, Fz 6 Min., ↑ Fr. 4.40, ↓ Fr. 4.40, ♯ Fr. 6.40
 Montag-Freitag alle 30 Min. von 700-2100
 Samstag alle 30 Min. von 700-2130
 Sonntag alle 30 Min. von 700-2100
 Bei genügender Beteiligung weitere Fahrten, ausg. von 1230-1300 und 1900 bis
 1930, Auskunfts Tel. (058) 71415/71466
 * von Station Schwanden (tägliche Autoverbindung [749a])

291 Matt-Wissenbergen (LMW) ♂, Matt
 5 Min. von ☞, L 800 m, Hd 410 m, Fz 4 Min., ↑ Fr. 2.40, ↓ Fr. 2.40, ♯ Fr. 4.-
 Matt (749) und Wissenbergen ab: 1060, 710, 805, 915, 1000, 1115,
 †1215, †1230, †1245, 1335, †1450, 1530, 1710, †1805, †1830, †1845, †1930, 1945
 † an † ohne Samstage e an Samstagen und †
 †) wird nur bei Voranmeldung geführt, Auskunfts Tel. (058) 74546/74246

292 Linthal-Braunwald (BrB) ♂, Braunwald
 8 Min. von ☞, L 1315 m, Hd 591 m, Fz 10 Min., ↑ Fr. 3.40, ↓ Fr. 3.40 ♯ Fr. 5.20
 Linthal (120a, 683, 684a) und Braunwald (293) ab: 600, 705, 745, †830, 855, 950,
 †1020, 1050, 1130, †1155, †1215, 1250, 1330, 1355, 1445, 1525, 1635, 1700,
 1715, 1800, 1835, 1935, h2130
 Haltestelle auf Verlangen: Tannenboden
 † an † ohne Samstage e an Samstagen und †
 h täglich vom 1. VII.-31. VIII.; übrige Zeit an Freitagen, Samstagen und †

293 Braunwald (292)-Kleiner Gumen (SBG) ♂, Braunwald
 15 Min. von ☞, L 2084 m, Hd 590 m, Fz 14 Min., ↑ Fr. 3.80, ↓ Fr. 2.20, ♯ Fr. 5.-
 Fahrplan gültig vom 3. VI.-30. IX.
 Verkehrszeiten bei gutem Wetter: täglich im Juli, August und September von
 730-1200 und 1300-1745. Täglich im Juni von 800-1200 und von 1330-1645.
 Bei starkem Andrang durchgehender Betrieb. Bei schlechtem Wetter nur 800,
 930, 1145, 1400, 1515, 1630. *Letzte Abfahrtszeiten an beiden Endstationen. Wei-
 tere Fahrten bei Voranmeldung ab 25 Personen.

294 Grotzenbüel-Seblengrat (SGBS) ♂, Braunwald
 L 1124 m, Hd 344 m, Fz 9 Min., ↑ Fr. 2.60, ↓ Fr. 1.40, ♯ Fr. 3.40
 Betrieb im Sommer eingestellt

294a Bächital-Seblengrat (SGBS) ♂, Braunwald
 L 1300 m, Hd 456 m, Fz 11 Min., ↑ Fr. 3.-
 Betrieb im Sommer eingestellt

295 Malbun (760f)-Sareis (SMS) ♂, Triesenberg
 1 Min. von ☞, L 850 m, Hd 400 m, Fz 9 Min., ↑ Fr. 2.60, ↓ Fr. 1.70, ♯ Fr. 3.80

Tannenbodenalp	ab		8 05	9 05	9 45	11 05	11 55	13 00	9 13 35
Oberterzen	an	8 15	9 15	9 55	11 15	12 05	12 55	13 10 13 50
Unterterzen 90.786	an	8 20	9 20	10 00	11 20	12 00	13 00	13 15 9 13 55
Tannenbodenalp	ab	13 55	14 50	15 50	16 50	17 10	17 25	18 10	
Oberterzen	an	14 10	15 00	16 00	17 00	17 20	17 35	18 20
Unterterzen 90.786	an	14 15	15 05	16 05	17 05	17 25	17 40	18 25

Extrafahrten bei Bedarf, Tel. (085) 4 13 71

c an Samstagen g täglich vom 12. VI.–29. VIII.; übrige Zeit an Samstagen und † bei Bedarf
h an † vom 2. VII.–3. IX. k an Samstagen ab 17. VI. bei Voranmeldung von mindestens 15 Personen

281a Tannenboden-Maschgenkamm (LTM) ♂, Flumserberge

L 3250 m, Hd 620 m, Fz 17 Mia., † Fr. 5.–, † Fr. 3.–, † Fr. 7.–
Betriebszeiten: an Samstagen und † vom 28. V.–14. VI. von 9 00–12 00 und 13 00 bis 17 00
Vom 15. VI.–30. IX. täglich von 8 00–17 00, Extrafahrten nach Vereinbarung.
Tel. (085) 3 15 58/2 15 35

282 Tannenheim (768a)–Prodkamm (STP) ♂, 2 Sektionen, Flumserberge

½ Min. von ☉, L 3240 m, Hd 720 m, Fz 36 Min., † Fr. 2.–, † Fr. 1.50\$, † Fr. 3.–, † Fr. 6.–
Für ganze Strecke † Fr. 6.–
Täglich von anfangs Juli–31. VIII. sowie bei guter Witterung samstags und sonntags im Juni und September: von 8 00–12 00 und 13 30–17 30. Zwischenstation: Prodalp § pro Sektion

283 Unterwasser–Iltios (DUI) ♂, Unterwasser

4 Min. von ☉, L 1209 m, Hd 428 m, Fz 6 Min., † Fr. 3.–, † Fr. 4.–
Unterwasser (740) und Iltios ab: 8 00, † 8 30, † 8 45, † 9 00, 9 45, 9 10 15, 10 45, 11 30, 12 15, 14 00, 14 30, 15 00, 15 30, 16 00, 16 45, 17 30, 18 15
g vom 1. VII.–27. VIII.

284 Krümmenschwil–Rietbach (Wolzenalp) (SKR) ♂, Krummenau

10 Min. von ☉, L 2025 m, Hd 380 m, Fz 23 Min., † Fr. 2.90, † Fr. 2.20, † Fr. 4.20
Ab 25. VI. täglich; übrige Zeit an Samstagen und Sonntagen bei schönem Wetter: 8 00, 9 00, 10 00, 11 30, 13 00, 14 00, 15 00, 16 00, 17 00. An Regentagen nur: 9 00, 11 30, 14 00, 16 30. Bei Andrang Dauerbetrieb
* von Station Krummenau (105)

285 Wildhaus (740)–Oberdorf (SWOG) ♂, Wildhaus

5 Min. von ☉, L 800 m, Hd 214 m, Fz 5 Min., † Fr. 1.60, † Fr. 1.10, † Fr. 2.40
Vom 17. VI.–17. IX., sowie bei günstiger Witterung am 3., 4., 10., 11. VI. und 23., 24. IX.
Betriebszeiten: von 7 30–12 15 und g 13 30–18 30, h 13 30–18 00
An Regentagen: 7 30–8 00, 10 00, 11 15–12 00, 13 30–14 00, 16 30–18 00
* von Postbureau Wildhaus Lisighaus g bis 27. VIII. h ab 28. VIII.

286 Oberdorf (285)–Gamsalp (SWOG) ♂, Wildhaus

3 Min. von ☉, L 1981 m, Hd 527 m, Fz 20 Min., † Fr. 2.90, † Fr. 2.20, † Fr. 4.–
Vom 17. VI.–17. IX., sowie bei günstiger Witterung am 3., 4., 10., 11. VI. und 23., 24. IX.
Betriebszeiten: von 7 45–11 45 und g 13 45–18 00, h 13 45–17 30
An Regentagen nur 7 45, 11 00, 14 00, 17 00
g bis 27. VIII. h ab 28. VIII.

Verkehrszeiten bei schönem Wetter: an Werktagen von 8 00–12 00 und 13 00 bis 18 00; an Sonntagen von 7 30–12 00 und 13 00–18 00; bei Bedarf durchgehender Betrieb von 7 30–18 30. Bei schlechter Witterung nach Bedarf bei mindestens 6 Personen.

296 Wangs–Furt (LSWP) ♂, 2 Sektionen, Sargans

10 Min. von ☉, L 3239 m, Hd 985 m, Fz 22 Min., † Fr. 9.–, † Fr. 4.50, † Fr. 11.–

297 Furt–Pizolhütte (LSWP) ♂, 2 Sektionen, Sargans

0 Min. von ☉, L 2590 m, Hd 650 m, Fz 29 Min., † Fr. 5.–, † Fr. 3.–, † Fr. 6.–
Fahrplan gültig vom 24. VI.–30. IX.

Wangs	ab	7 00	7 45	8 45	9 30	10 30	11 30	13 00	13 45	15 30	16 30	17 30	18 15
Mittelstation	ab	7 15	8 00	9 00	9 45	10 45	11 45	13 15	14 00	15 45	16 45	17 45	18 30
Furt	ab	7 30	8 15	9 15	10 00	11 00	12 00	13 30	14 15	16 00	17 00	18 00	18 45
Pizolhütte	an	8 00	8 45	9 45	10 30	11 30	12 30	14 00	14 45	16 30	an	an	an
Pizolhütte	ab	...	8 30	10 45	...	13 15	14 00	15 00	16 00	16 45
Furt	an	7 45	9 00	11 15	13 15	14 00	15 00	15 45	16 45	17 30	18 00	...
Mittelstation	ab	7 30	8 30	11 30	13 45	14 15	15 15	16 00	17 00	17 45	18 15
Wangs 716a	an	8 00	9 45	11 45	14 00	14 30	15 30	16 15	17 15	18 00	18 30

Für Gesellschaften und Schulen nach Vereinbarung auch vor dem 26. VI.

Zwischenstationen: Schönbüel und Gaffa

c an Samstagen g nur bei schöner Witterung vom 16. VII.–24. IX.

† nur bei schöner Witterung an † vom 16. VII.–24. IX.

!) mit Postauto

* von Sargans

298 Chur–Brambrüesch–Furgabüel (LCB/SBH/SHF), 4 Sektionen, Chur


1. Sektion: Chur (90.a.91.93.94.110)–Känzeli, ♂
10 Min. von ☉, L 1110 m, Hd 594 m, Fz 5 Min., † Fr. 4.–, † Fr. 2.50, † Fr. 5.–
Chur und Känzeli ab: 7 45, 9 00, 9 15, 10 00, 10 30, 11 30, h 12 15, 13 00, 13 30, 14 00, 14 30, 15 00, 15 30, 16 00, 17 00, 18 15
Bei Stossbetrieb durchgehender Verkehr

2. Sektion: Känzeli–Brambrüesch, ♂, 0 Min. von ☉
L 1407 m, Hd 406 m, Fz 9 Min., † Fr. 4.–, † Fr. 2.50, † Fr. 5.–
Känzeli ab: 7 51, 9 06, 9 21, 10 06, 10 36, 11 36, h 12 21, 13 06, 13 36, 14 06, 14 36, 15 06, 15 36, 16 06, 17 06, 18 21
Brambrüesch ab: 8 45, 9 45, 10 15, 11 15, h 12 00, 13 15, 14 15, 14 45, 15 45, 16 45, 18 00. Bei Stossbetrieb durchgehender Verkehr


3. und 4. Sektion: im Sommer Betrieb eingestellt
e an Samstagen und † h vom 1. VII.–31. VIII. † vom 1. VII.–30. IX.

299 Rhäzüns–Feldis/Veulden (LRF) ♂, Rhäzüns


5 Min. von ☉, L 2100 m, Hd 800 m, Fz 8 Min., † Fr. 2.80, † Fr. 2.80, † Fr. 4.20
Rhäzüns (91) und Feldis/Veulden ab: 8 45, 9 30, 9 50, 9 30, 10 30, 10 30, 11 15, 12 10, 13 00, 14 00, 15 00, 16 30, 17 30, 18 30, 19 30.
Zwischenstation: Tuals
Extrafahrten nach Bedarf: Anmeldungen Tel. (081) 37 13 88
e an Samstagen und † g täglich vom 15. VI.–15. IX.; übrige Zeit an †

301 Bad Ragaz-Pardiel (LBRL) ↔, 2 Sektionen, Bad Ragaz
10 Min. von , L 3495 m, Hd 1121 m, Fz 22 Min., ↑ Fr. 4.-, ↓ Fr. 2.-, ♯ Fr. 5.-
Bad Ragaz (90.110. a.762a-c.e.f) und Pardiel (301a) ab: k7 15, 8 00, 9 00, 10 00, 10 45, 11 30, 13 00, 13 30, 14 00, 15 00, 16 00, 17 00, 17 30, h18 30. An Sonntagen bei genügender Beteiligung Fahrten auch ausserhalb des Fahrplans auf Vereinbarung. Zwischenstation: Wildboden
g nur bei schöner Witterung h bei schöner Witterung auf Voranmeldung an Samstagen im Juli und August
i bei s.höner Witterung im Juli und August k bei günstiger Witterung an ↑ vom 16. VII.-17. IX. § pro Sektion


301a Pardiel-Laufböden (Pizolhütte) (LBRL) ↔, Bad Ragaz
1 Min. von ↔, L 2440 m, Hd 590 m, Fz 27 Min., ↑ Fr. 3.50, ↓ Fr. 2.-, ♯ Fr. 4.50
Pardiel (301) und Laufböden ab: k7 45, 8 30, 9 30, 10 30, 9 11 15, 12 00, 13 20, 14 00, 14 30, 15 30, 16 30, i17 00, h18 00. Bei schlechter Witterung kann der Betrieb eingestellt werden. An Sonntagen bei genügender Beteiligung Fahrten auch ausserhalb des Fahrplans auf Vereinbarung
g nur bei schöner Witterung
h bei schöner Witterung auf Voranmeldung an Samstagen im Juli und August
i bei schöner Witterung im Juli und August k bei günstiger Witterung an ↑ vom 16. VII.-17. IX.

302 Sedrun (29)-Cungleri (SSC) ↔, Sedrun
3 Min. von , L 1100 m, Hd 450 m, Fz 9 Min., ↑ Fr. 2.50, ↓ Fr. 2.50, ♯ Fr. 3.50
Vom 1. VII.-31. VIII. Betriebszeiten: 800-1150 und 1300-1800

302a Miraniga (Obersaxen)-Alp Stein (SMAS) ↔, 2 Sekt., Obersaxen
20 Min. von , L 2560 m, Hd 705 m, Fz 24 Min., ↑ Fr. 3.-, ↓ Fr. 3.-, ♯ Fr. 5.-
1. Sektion: Miraniga-Karlitscha } Verkehrszeiten an Samstagen und
2. Sektion: Karlitscha-Alpstein } Sonntagen gemäss lokaler Publikation
* von Haltestelle Obersaxen (771b.772c) § pro Sektion

303 Flims (763c.767a.771)-Alp Naras (304) (BBF) ↔, 2 Sekt., Flims Dorf
4 Min. von , L 3400 m, Hd 760 m, Fz 20 Min., ↑ Fr. 8.-, ↓ Fr. 6.-, ♯ Fr. 10.-
1. Sektion Flims-Foppa: Täglich durchgehender Betrieb:
Bergfahrt 8 15-12 00 und 13 30-17 30
Talfahrt 8 15-11 45 und 13 30-17 45
2. Sektion Foppa-Alp Naras: Täglich durchgehender Betrieb:
Bergfahrt 8 30-12 15 und 13 30-17 15
Talfahrt 8 30-11 45 und 13 30-17 40
Bei schlechtem Wetter Abfahrten nur von 8 15-9 15 und 16 30-17 30
* von Post Dorf, 12 Min. von Flims Waldhaus

304 Alp Naras-Fil de Cassons (Cassonsgrat) (BBF) ↔, Flims Dorf
0 Min. von ↔, L 2200 m, Hd 800 m, Fz 7 Min., ↑ Fr. 12.-, ↓ Fr. 9.-, ♯ Fr. 15.-
Vom 4. VI.-30. IX.
Bergfahrt täglich: 8 45-12 30 und 14 00-17 00 } alle 30 Minuten, Bei Andrang
Talfahrt täglich: 9 00-11 30 und 14 00-17 00 } Fahrten alle 15 Min.
Bei schlechter Witterung nur von 8 15-9 15 und 16 30-17 30
§ Fahrpreise ab und bis Flims

307 Davos (92.765.a-c)-Parsenn (307a-c) (DPB) ↔, 2 Sektionen, Davos Dorf
4 Min. von , L 4106 m, Hd 1106 m, Höhenweg ↑ Fr. 7.-, ↓ Fr. 4.20, ♯ Fr. 8.40
Weissfluhjoch ↑ Fr. 11.60, ↓ Fr. 7.-, ♯ Fr. 14.-

307a Weissfluhjoch (307.b)-Weissfluhgipfel (LWW) ↔, Davos Dorf
3 Min. von ↔, L 700 m, Hd 154 m, ↑ Fr. 2.-, ↓ Fr. 1.60, ♯ Fr. 3.-

Fahrplan vom 8. VII.-30. IX.



Davos Dorf	ab	8 00	8 30	9 00	9 30	10 00	10 30	11 00	11 30	12 00									
Höhenweg	ab	8 15	8 45	9 15	9 45	10 15	10 45	11 15	11 45	12 15						
Weissfluhjoch	..	{	an	8 30	9 00	9 30	10 00	10 30	11 00	11 30	12 00	12 30							
Weissfluhgipfel	an	ab	8 40	9 10	9 40	10 10	10 40	11 10	11 40	12 10	...	13 20	13 40						
				8 45	9 15	9 45	10 15	10 45	11 15	11 45	12 15	13 25	13 45						
Davos Dorf	ab	13 30	14 00	14 30	15 00	15 30	16 00	16 30	17 00	17 30									
Höhenweg	ab	13 45	14 15	14 45	15 15	15 45	16 15	16 45	17 15	17 45						
Weissfluhjoch	..	{	an	14 00	14 30	15 00	15 30	16 00	16 30	17 00	17 30	an							
Weissfluhgipfel	an	ab	14 10	14 40	15 10	15 40	16 10	16 40						
				14 15	14 45	15 15	15 45	16 15	16 45						
Weissfluhgipfel	ab	8 55	9 25	9 55	10 25	10 55	11 25	11 55	12 15	12 15	...						
Weissfluhjoch	..	{	an	...	9 00	9 30	10 00	10 30	11 00	11 30	12 00	12 20	...						
Höhenweg	ab	8 15	8 45	9 15	9 45	10 15	10 45	11 15	11 45	12 15								
Davos Dorf 92	an	ab	8 30	9 00	9 30	10 00	10 30	11 00	11 30	12 00	12 30	...	13 30						
				8 40	9 10	9 40	10 10	10 40	11 10	11 40	12 10	an	13 40						
Weissfluhgipfel	ab	13 25	13 55	14 25	14 55	15 25	15 55	16 25	16 55										
Weissfluhjoch	..	{	an	13 30	14 00	14 30	15 00	15 30	16 00	16 30	17 00						
Höhenweg	ab	13 45	14 15	14 45	15 15	15 45	16 15	16 45	17 15									
Davos Dorf 92	an	ab	14 00	14 30	15 00	15 30	16 00	16 30	17 00	17 30						
				14 10	14 40	15 10	15 40	16 10	16 40	17 10	17 40								


Für Gesellschaften werden bei Voranmeldung Extrazüge geführt.
Halt auf Verlangen zum Aussteigen beim Panoramaweg

307b Parsennhütte-Weissfluhjoch (307.a) (DPB) ↔, Davos Dorf
4 Min. von ↔, L 2400 m, Hd 465 m, Fz 7 Min., ↑ Fr. 5.-, ↓ Fr. 3.-, ♯ Fr. 6.-
Vom 8. VII.-30. IX.

Parsennhütte ab: 9 00, 10 00, 10 30, 11 00, 11 30, 12 00, 13 30, 14 00, 14 30, 15 00, 15 30, 16 30, 17 00

Weissfluhjoch ab: 8 40, 9 10, 10 10, 10 40, 11 10, 11 40, 13 10, 13 40, 14 10, 14 40, 15 10, 15 40, 16 40

307c Dörfji (Flüelatal)-Mittelälli (Pischa) (LDP) ↔, Davos Dorf
60 Min. von , L 2060 m, Hd 680 m, Fz 8 Min., ↑ Fr. 8.-, ↓ Fr. 5.-, ♯ Fr. 10.-
Vom 24. VI.-30. IX.
Dörfji und Mittelälli ab: alle 30 Min. von 7 45-12 15 und 13 45-17 15
* 10 Min. mit 

308 Davos Platz-Schatzalp (DSB) ↔, Davos Platz
8 Min. von , L 716 m, Hd 301 m, Fz 5 Min., ↑ Fr. 3.-, ↓ Fr. 2.-, ♯ Fr. 4.-
Davos Platz (92.765.a-c) und Schatzalp (309) ab: i7 15, 7 30, 8 00, 8 30, 9 00,

304a Flims-Startgels (304b) (BBF) ♂, Flims Dorf
 5 Min. von ☼*, L 3710 m, Hd 490 m, Fz 20 Min., ↑ Fr. 6.-, ↓ Fr. 5.-, ♯ Fr. 8.-
 Vom 25. VI.-18. IX.
 Täglich durchgehend: Bergfahrt 815-1145 und 1330-1720
 Talfahrt 830-1125 und 1330-1740
 Bei schlechter Witterung nur von 815-915 und 1630-1730
 * von Haltestelle Flims Dorf oder Flims Waldhaus (763c.771)

304b Startgels (304a)-Nagens (BBF) ♂, Flims Dorf
 L 1682 m, Hd 582 m, Fz 14 Min., ↑ Fr. 4.-, ↓ Fr. 3.-, ♯ Fr. 5.-
 Vom 25. VI.-18. IX.
 Täglich durchgehend: Bergfahrt 840-1215 und 1330-1700
 Talfahrt 840-1115 und 1330-1720
 Bei ungünstiger Witterung nur 815-915 und 1630-1730

304c Mulania-Crap Sogn Gion (LMCG) ♂, Laax
 0 Min. von ☼*, L 4200 m, Hd 1100 m, Fz. 10 Min., ↑ Fr. 9.-, ↓ Fr. 5.-, ♯ Fr. 12.-
 Vom 10. VI.-30. IX.
 Bei schlechter Witterung Auskunfts Tel. (081) 39 16 10
 Fahrten alle 30 Min. von 730-1230, 113 00, 1330-1730, ♯18 00
 1) nur bei genügender Beteiligung 2) nur Talfahrt * von Haltestelle Crap S. Gion (771)

305 Klosters-Gotschnagrat (Parsenn) (LKP) ♂, 2 Sektionen, Klosters
 1 Min. von ☼, L 2953 m, Hd 1097 m, ↑ Fr 10.-, ↓ Fr. 5.-, ♯Fr. 12.-
 Fahrplan vom 11. VI.-30. IX.
 Bei schlechter Witterung Auskunfts Tel. (083) 4 13 90

Klosters	ab	8 00	8 30	9 00	9 30	9 45	10 00	10 30	11 00	11 30	12 00	13 30
Gotschnaboden	an	8 07	8 37	9 07	9 37	9 52	10 07	10 37	11 07	11 37	12 07	13 37
Gotschnagrat	an	8 15	8 45	9 15	9 45	9 10	10 00	10 15	10 45	11 15	11 45	13 45
Klosters	ab	14 00	14 30	15 00	15 30	15 55	16 30	17 00	17 30
Gotschnaboden	an	14 07	14 37	15 07	15 37	16 02	16 37	17 07	17 37
Gotschnagrat	an	14 15	14 45	15 15	15 45	16 10	16 45	17 15	17 45
Gotschnagrat	ab	98 22	98 52	99 22	9 55	10 22	10 52	11 22	11 52	12 22	13 52	...
Gotschnaboden	an	98 27	98 57	99 27	10 00	10 27	10 57	11 27	11 57	12 27	13 57	...
Klosters 92	an	8 30	9 00	9 30	10 01	10 30	11 00	11 30	12 00	13 30	14 00	...
Klosters 92	an	8 37	9 07	9 37	10 08	10 37	11 07	11 37	12 07	13 37	14 07	...
Gotschnagrat	ab	914 22	14 52	15 22	15 45	16 22	16 52	17 22	17 45
Gotschnaboden	an	14 27	14 57	15 27	15 50	16 27	16 57	17 27	17 50
Klosters 92	an	914 37	15 07	15 30	15 55	16 30	17 00	17 30	17 53

Zwischenfahrten nach Bedarf
 ♯ nur auf Verlangen ab 10 Pers. 1) wartet auf RhB-Züge

306 Klosters (92)-Albeina (LKA) ♂, Klosters Dorf
 4 Min. von ☼*, L 2300 m, Hd 746 m, Fz 11 Min., ↑ Fr. 8.-, ↓ Fr. 4.- ♯ Fr. 10.-
 Vom 11. VI.-30. IX.: 8 00, 8 30 9 00, 9 30, 10 00, 10 30, 11 00, 11 30, 12 00, 12 15, 13 30, 14 00, 14 30, 15 00, 15 30, 16 00, 16 30, 17 00, 17 30;
 * von Klosters Dorf

930, 1000, 1030, 11 00, 11 30, 12 00, 13 30, 14 00, 14 30, 15 00, 15 30, 16 00, 16 30, 17 00, 17 30, 18 00, 19 00, 20 15, 21 20, 22 30, 23 30
 Halt auf Verlangen: Hohe Promenade
 † auf Verlangen des Berghotels
 Extrafahrten für Gesellschaften auf Voranmeldung

309 Schatzalp (308)-Strölapass (LSS) ♂, Davos Platz
 1 Min. von ☼, L 1760 m, Hd 488 m, Fz 10 Min., ↑ Fr. 3.60, ↓ Fr. 1.80, ♯Fr. 4.20
 Direkte Fahrpreise Davos Platz-Strölapass: ↑ Fr. 6.60, ↓ Fr. 3.80 ♯Fr. 8.20
 Vom 3. VI.-30. IX. Fahrten im Anschluss an die Züge der Schatzalp-Bahn von 815-1215 und 1335-1730

310 Davos Platz-Ischalp-Jakobshorn (BBBJ) ♂, 2 Sektionen, Davos Platz
 2 Min. von ☼,
 1. Sektion Davos Platz (92.765.a-c)-Ischalp: L 1054 m, Hd 395 m, Fz 5 Min.,
 ↑ Fr. 5.-, ↓ Fr. 2.-, ♯Fr. 6.-
 2. Sektion Ischalp-Jakobshorn Gipfel: L 2087 m, Hd 659 m, Fz 8 Min.,
 ↑ Fr. 6.-, ↓ Fr. 4.- ♯Fr. 8.-

Direkte Fahrpreise Davos Platz-Jakobshorn: ↑ Fr. 10.-, ↓ Fr. 6.-, ♯Fr. 12.-
 Fahrplan gültig vom 10. VI.-30. IX.

Davos Platz	ab	8 00	8 30	9 00	9 30	10 00	10 30	11 00	11 30	12 00	13 30	14 00	14 30
Ischalp	an	8 10	8 40	9 10	9 40	10 10	10 40	11 15	11 45	12 10	13 40	14 10	14 35
Jakobshorn	an	8 20	8 50	9 20	9 50	10 20	10 50	11 25	11 55	12 20	13 50	14 20	14 50
Davos Platz	ab	15 00	15 30	16 00	16 30	17 00	17 30
Ischalp	an	15 10	15 40	16 10	16 40	17 10	17 40
Jakobshorn	an	15 20	15 50	16 20	16 50	17 20	17 50
Jakobshorn	ab	8 10	8 40	9 10	9 40	10 10	10 40	11 15	11 45	12 05	13 40	14 10	14 40
Ischalp	an	8 30	9 00	9 30	10 00	10 30	11 00	11 30	12 00	14 00	14 30	15 00	15 30
Davos Platz 92	an	8 35	9 05	9 35	10 05	10 35	11 05	11 35	12 05	14 05	14 35	15 05	15 35
Jakobshorn	ab	15 40	16 10	16 40	17 10	17 40
Ischalp	an	16 00	16 30	17 00	17 30	17 55
Davos Platz 92	an	16 05	16 35	17 05	17 35	18 00

Bei schlechter Witterung reduzierter Fahrplan; Anfragen Tel. (083) 3 70 01

311 Davos Glaris (92.765e)-Jatzmeder (Rinerhorn) (SGR) ♂, Davos Glaris
 0 Min. von ☼, L 1833 m, Hd 590 m, Fz 15 Min., ↑ Fr. 5.-, ↓ Fr. 2.60, ♯ Fr. 6.-
 Fahrplan gültig vom 1. VII.-30. IX.: an Werktagen von 9 00-12 00 und 13 30-17 00
 an Sonntagen von 8 00-12 00 und 13 30-17 00

312 Val Sporz (Lenzerheide)-Tgantieni (SSPS) ♂, Lenzerheide
 10 Min. von ☼*, L 1250 m, Hd 270 m, Fz 14 Min., ↑ Fr. 4.-, ↓ Fr. 4.-, ♯Fr. 6.-
 Vom 1. VII.-10. IX.: Val Sporz und Tgantieni ab alle 30 Minuten von 9 00-12 00
 und 13 30-16 30 * von Lenzerheide/Lal

312a Lenzerheide-Parpaner Rothorn (LLPR) 2, 2 Sektionen, Lenzerheide

1 Min. von 8, L 3399 m, Hd 1356 m, Fz 13 Min., ↑ Fr. 15.-, ↓ Fr. 15.-, § Fr. 20.-
Fahrplan gültig vom 17. VI.-30 IX.; vom 28. V.-16. VI. bei guter Witterung nach Anschlag in den Stationen

Lenzerheide	ab	k8 00	8 30	9 00	9 30	10 00	10 30	11 00	11 30	12 00	13 00	13 30	13 30
Scharmoin	ab	k8 10	8 40	9 10	9 40	10 10	10 40	11 10	11 40	12 10	13 10	13 40	13 40
Rothorn	ab	k8 18	8 48	9 18	9 48	10 18	10 48	11 18	11 48	12 18	13 18	13 48	13 48

Lenzerheide	ab	14 00	14 30	15 00	15 30	16 00	16 30	k17 00
Scharmoin	ab	14 10	14 40	15 10	15 40	16 10	16 40	k17 10
Rothorn	ab	14 18	14 48	15 18	15 48	16 18	16 48	k17 18

Rothorn	ab	8 40	9 10	9 40	10 10	10 40	11 10	11 40	12 10	...	13 10	13 40	13 40
Scharmoin	ab	9 00	9 30	10 00	10 30	11 00	11 30	12 00	12 30	13 00	13 30	14 00	14 00
Lenzerheide	ab	9 05	9 35	10 05	10 35	11 05	11 35	12 05	12 35	13 05	13 35	14 05	14 05

Rothorn	ab	14 10	14 40	15 10	15 40	16 10	16 40
Scharmoin	ab	14 30	15 00	15 30	16 00	16 30	17 00
Lenzerheide	ab	14 35	15 05	15 35	16 05	16 35	17 05

k bei günstiger Witterung vom 15. VII.-3. IX.
Bei schlechtem Wetter nach Anschlag in den Stationen
Zwischenfahrten bei Andrang. Auskunft Tel. (081) 34 10 50

312b Churwalden (763)-Alp Stätz (SCAS) 1, Churwalden

5 Min. von 8, L 1530 m, Hd 681 m, Fz 15 Min., ↑ Fr. 3.-, ↓ Fr. 2.-, § Fr. 4.-
Montag-Freitag vom 3. VII.-31. VIII. und Samstag vom 17. VI.-9. IX.: 9:30-12:00, 13:30-16:30

Sonntag, 18. VI.-10. IX. durchgehend von 8:00-17:00
Bei schlechter Witterung wird der Betrieb eingestellt

312c Savognin (763, 784)-Somtgant (SSPM) 1, 2 Sektionen, Savognin

5 Min. von 8, L 3357 m, Hd 934 m, Fz 30 Min., ↑ Fr. 3.-, ↓ Fr. 3.-, § Fr. 4.50 §
An Sonntagen vom 24. VI.-8. VII. und 13. VIII.-30. IX.: von 9:00-11:00; vom 9. VII. bis 12. VIII., täglich ausser Dienstag und Freitag von 8:30-11:30

Extrafahrten nach Vereinbarung, Telefon (081) 74 15 82
Bei schlechter Witterung wird der Betrieb eingestellt. Auskunft durch Tel. (081) 74 15 00

Zwischenstation: Tignas § Fahrpreis pro Sektion

312d Savognin (763)-Radons (LSR) 1, 2 Sektionen, Savognin

5 Min. von 8, L 5230 m, Hd 701 m, Fz 30 Min., ↑ Fr. 3.-, ↓ Fr. 3.-, § Fr. 4.50 §
Vom 24. VI.-8. VII. und 13. VIII.-30. IX. Dienstag und Freitag von 9:00-11:00 und 13:30-16:00 Sonntag von 13:30-16:00

Vom 9. VII.-12. VIII. täglich von 13:15-16:45
Dienstag und Freitag auch von 8:30-11:30
Extrafahrten nach Vereinbarung. Tel. (081) 74 15 82 / 74 15 78

316 St. Moritz (91.94.95.763.775.b-f.827)-Chantarella (StMC) 1, St. Moritz

15 Min. von 8, L 462 m, Hd 231 m, Fz 4 Min., ↑ Fr. 1.80, ↓ Fr. 1.20, § Fr. 2.60

317 Chantarella-Corviglia (StMC) 1, St. Moritz

L 1643 m, Hd 480 m, Fz 7 Min., ↑ Fr. 4.20, ↓ Fr. 2.80, § Fr. 5.40

Direkte Fahrpreise St. Moritz-Corviglia: ↑ Fr. 5.60, ↓ Fr. 4.-, § Fr. 8.-

318 Corviglia-Piz Nair (LCPN) 1, St. Moritz

L 2450 m, Hd 536 m, Fz 10 Min., ↑ Fr. 5.60, ↓ Fr. 4.-, § Fr. 8.-

Direkte Fahrpreise St. Moritz-Piz Nair: ↑ Fr. 10.-, ↓ Fr. 7.-, § Fr. 14.-

Fahrplan gültig vom 10. VI.-30. IX.

St. Moritz	ab	8 15	...	8 30	9 00	9 30	10 00	10 30	11 00	11 30	12 00	12 30	12 30
Chantarella	ab	8 22	...	8 37	9 06	9 36	10 06	10 36	11 06	11 36	12 06	12 36	12 36
Corviglia	ab	8 29	h8 35	8 50	9 20	9 50	10 20	10 50	11 20	11 50	12 20	12 50	12 50
Piz Nair	ab	8 29	h8 45	9 00	9 30	10 00	10 30	11 00	11 30	12 00	12 30	13 00	13 00

St. Moritz	ab	13 00	13 30	14 00	14 30	15 00	15 30	16 00	16 30	16 45	17 00	17 00	17 00
Chantarella	ab	13 06	13 36	14 06	14 36	15 06	15 36	16 06	16 36	16 48	17 06	17 06	17 06
Corviglia	ab	13 20	13 50	14 20	14 50	15 20	15 50	16 20	16 50	16 50	17 13	17 13	17 13
Piz Nair	ab	13 30	14 00	14 30	15 00	15 30	16 00	16 30	16 50	17 00	17 13	17 13	17 13

St. Moritz	ab	9 17 30
Chantarella	ab	9 17 36
Corviglia	ab	9 17 43
Piz Nair	ab	9 17 43

Piz Nair	ab	8 22	8 37	8 32	8 50	9 20	9 50	10 20	10 50	11 20	11 50	12 20	12 20
Corviglia	ab	8 22	8 37	8 42	9 06	9 36	10 06	10 36	11 06	11 36	12 06	12 36	12 36
Chantarella	ab	8 30	9 00	an	9 15	9 45	10 15	10 45	11 15	11 45	12 15	12 45	12 45
St. Moritz	ab	8 33	9 03	an	9 18	9 48	10 18	10 48	11 18	11 48	12 18	12 48	12 48

Piz Nair	ab	12 50	13 20	13 50	14 20	14 50	15 20	15 50	16 20	16 35	16 50	17 20	17 20
Corviglia	ab	13 06	13 36	14 06	14 36	15 06	15 36	16 06	16 36	16 50	17 06	17 36	17 36
Chantarella	ab	13 15	13 45	14 15	14 45	15 15	15 45	16 15	16 45	17 00	17 15	17 45	17 45
St. Moritz	ab	13 18	13 48	14 18	14 48	15 18	15 48	16 18	16 48	17 03	17 18	17 48	17 48

Piz Nair	ab	9 17 35
Corviglia	ab	9 17 50	9 18 06
Chantarella	ab	9 18 00	9 18 15
St. Moritz	ab	9 18 04	9 18 19

• Ferner St. Moritz-Chantarella, St. Moritz ab: alle 30 Min. von 9:15-16:45, 9:17:15, 9:17:45, 9:18:00
Chantarella-St. Moritz, Chantarella ab: 8:15 und alle 30 Min. von 9:30-16:30, 9:17:30
g vom 4. VII.-17. IX. h bei Bedarf

319 Surlej-Silvaplana (775b)-Corvatsch (LSC) 1, 2 Sektionen, Silvaplana

0 Min. von 8, L 4312 m, Hd 1432 m, Fz 14 Min., ↑ Fr. 7.60 §, ↓ Fr. 5.60 §, § Fr. 10.- §
Fahrplan vom 23. VI.-30. IX.

Surlej-Silvaplana (775b) und Murtèl ab: 9:45, 8:15, 8:45, 9:15, dann alle 30 Min. bis 17:15, 9:17:45, 9:18:15

Murtèl und Corvatsch ab: 8:00, 8:30, 9:00, dann alle 30 Min. bis 17:00, 9:17:30, 9:18:00
g vom 1. VII.-15. IX. h vom 8. VII.-20. VIII. § Fahrpreis pro Sektion

321 Punt Muragl-Muottas Muragl (MMB) 1, Samedan

7 Min. von 8, L 2199 m, Hd 716 m, Fz 12 Min., ↑ Fr. 6.-, ↓ Fr. 5.-, § Fr. 8.40

Fahrplan gültig vom 3. VI.-30. IX.: Punt Muragl (90b.775.b.827) und Muottas Muragl ab: alle 30 Minuten von 8:00-23:00
Bei Andrang Zwischenfahrten

Bei schlechter Witterung wird der Betrieb eingestellt. Auskunft durch Tel.
(081) 74 15 00

Zwischenstation: Malmigiucr

§ Fahrpreis pro Sektion

313 Arosa (90a.314.762)–**Hörnli** (LAH) ♂, Arosa

40 Min. von [☞], L 3110 m, Hd 663 m, Fz 15 Min., ↑Fr. 4.60, ↓Fr. 3.–, ⚡Fr. 6.60

Vom 24. VI.–24. IX. bei schönem Wetter durchgehender Betrieb von 8 30–12 30 und 13 30–17 00. Bei schlechtem Wetter nach Anschlag in den Stationen

314 Arosa (90a.313.762)–**Weisshorn** (LAW) ♂, 2 Sektionen, Arosa

2 Min. von [☞], L 3234 m, Hd 887 m, Fz 17 Min., ↑Fr. 7.–, ↓Fr. 4.60, ⚡Fr. 10.–

Fahrplan gültig vom 3. VI.–30. IX. bei schönem Wetter: von 8 20–12 20 und 13 40 bis 17 00 alle 20 Minuten; bei Stossverkehr alle 10 Minuten. Fahrplan bei schlechtem Wetter nach Anschlag in den Stationen

315 Scuol (94.765a.777.b-f)–**Motta Naluns** (LSMN) ♂, Scuol

2 Min. von [☞], L 2310 m, Hd 855 m, Fz 12 Min., ↑Fr. 6.20, ↓Fr. 3.40, ⚡Fr. 8.40

Fahrplan gültig vom 3. VI.–30. IX.: bei schönem Wetter täglich durchgehend von 9 00–12 00 und 13 30–17 30. Bei schlechtem Wetter nach Anschlag in den Stationen.

Weitere Fahrten auf Vereinbarung

322 Bernina-Diavolezza (LBD) ♂, Pontresina

3 Min. von [☞], L 3625 m, Hd 883 m, Fz 10 Min., ↑Fr. 9.–, ↓Fr. 5.–, ⚡Fr. 12.–
Fahrplan vom 1. VI.–30. IX.

Bernina LBD (95) und Diavolezza ab: 9 20, 9 00, dann alle 30 Minuten bis 17 00,
9 17 30, 9 18 00, 9 18 25

Zwischenfahrten bei Bedarf

g vom 24. VI.–12. IX.

322a Curtinatsch (Bernina Lagalb)–**Piz Lagalb** (LCL) ♂, Pontresina

3 Min. von [☞]*, L 2381 m, Hd 783 m, Fz 8 Min., ↑Fr. 9.–, ↓Fr. 6.–, ⚡Fr. 12.–
Fahrplan gültig vom 24. VI.–30. IX.:

Curtinatsch und Piz Lagalb ab: 8 30, 9 00, 9 30, 10 00, 10 30, 11 00, 11 30, 12 00,
12 30, †13 00, 13 30, 14 00, 14 30, 15 00, 15 30, 16 00, 16 30, h 17 00, k 17 30

Bei Bedarf Zwischenfahrten

* von Bernina Lagalb (95) h nur Talfahrt i bei schönem Wetter k nur Talfahrt, vom
15. VII.–20. VIII.

323 Celerina (91.94.96.775.b.d.e.827)–**Saluver** (LCS) ♂, Celerina

4 Min. von [☞], L 2426 m, Hd 527 m, Fz 13½ Min., ↑Fr. 4.40 ↓Fr. 3.–, ⚡Fr. 5.80
Betrieb im Sommer eingestellt

324 Pontresina (90b.95.775.b.827)–**Alp Languard** (SPL) ♂, 2 Sektionen,
Pontresina

15 Min. von [☞], L 1232 m, Hd 434 m, Fz 10 Min., ↑Fr. 3.40, ↓Fr. 2.40, ⚡Fr. 4.60
Durchgehender Betrieb vom 3.–30. VI. und 1.–30. IX.: Von 8 00–12 15 und
von 13 30–17 45. Vom 1. VII.–31. VIII. von 7 00–12 15 und von 13 30–18 15

Notizen - Notes - Note
